



Ufficio del Territorio di CATANIA

**Particelle catastali aggiornate sulla base del contenuto delle
dichiarazioni presentate agli Organismi Pagatori nell'anno 2009
(ai sensi del comma 33 dell'art. 2 del D.L. 3.10.2006, n. 262, convertito con
modificazioni dalla legge 24.11.2006, n. 286, e successive modificazioni)**

Comune di RANDAZZO (Codice nazionale: H175)

TOTALE PARTICELLE: 1327

DATI IDENTIFICATIVI				DATI DI CLASSAMENTO							
N.	Foglio	Part	Porz	Qualità	Classe	Superficie			Deduzioni	Dominicale	Agrario
						Ha	Are	Ca			
1	1	1		92-PASCOLO ARB	U	48	33	0		2246,43	624,01
2	1	2		92-PASCOLO ARB	U	1	7	10		49,78	13,83
3	1	4		92-PASCOLO ARB	U	18	53	90		861,71	239,36
4	1	6		92-PASCOLO ARB	U	16	42	40		763,41	212,06
5	1	7		92-PASCOLO ARB	U	27	54	0		1280,09	355,58
6	2	6	AA	91-PASCOLO	2		15	74		4,06	1,3
	2	6	AB	92-PASCOLO ARB	U	2	15	0		99,93	27,76
7	2	8		92-PASCOLO ARB	U	4	97	90		231,43	64,29
8	2	11		92-PASCOLO ARB	U	9	63	76		447,97	124,44
9	2	16		92-PASCOLO ARB	U		80	92		37,61	10,45
10	2	17		92-PASCOLO ARB	U	10	76	70		500,46	139,02
11	3	1	AA	91-PASCOLO	3	6	40	29		99,2	33,07
	3	1	AB	92-PASCOLO ARB	U	3	63	51		168,96	46,93
12	3	5		92-PASCOLO ARB	U	21	11	30		981,36	272,6
13	3	7	AA	91-PASCOLO	2	1	67	65		43,29	13,85
	3	7	AB	92-PASCOLO ARB	U		36	0		16,73	4,65
14	3	8		92-PASCOLO ARB	U	29	0	0		1347,95	374,43
15	3	11		92-PASCOLO ARB	U	2	90	0		134,8	37,44
16	3	13		92-PASCOLO ARB	U	33	57	80		1560,74	433,54
17	3	15		92-PASCOLO ARB	U	20	0	0		929,62	258,23
18	3	16		92-PASCOLO ARB	U	19	0	0		883,14	245,32
19	3	17		92-PASCOLO ARB	U	14	85	90		690,66	191,85
20	3	18		92-PASCOLO ARB	U	10	84	90		504,27	140,08
21	3	33		92-PASCOLO ARB	U	8	40	70		390,77	108,55
22	3	34		92-PASCOLO ARB	U	28	64	80		1331,59	369,89
23	3	36		92-PASCOLO ARB	U	8	69	10		403,97	112,21
24	3	37	AA	91-PASCOLO	3	1	28	88		19,97	6,66
	3	37	AB	92-PASCOLO ARB	U	5	15	62		239,67	66,57
25	3	39		92-PASCOLO ARB	U	19	61	54		911,75	253,26
26	3	40	AA	91-PASCOLO	3		58	71		9,1	3,03
	3	40	AB	92-PASCOLO ARB	U	1	22	78		57,07	15,85
27	3	41		92-PASCOLO ARB	U	10	39	30		483,08	134,19
28	3	42	AA	91-PASCOLO	3		81	52		12,63	4,21



Ufficio del Territorio di CATANIA

**Particelle catastali aggiornate sulla base del contenuto delle
dichiarazioni presentate agli Organismi Pagatori nell'anno 2009
(ai sensi del comma 33 dell'art. 2 del D.L. 3.10.2006, n. 262, convertito con
modificazioni dalla legge 24.11.2006, n. 286, e successive modificazioni)**

Comune di RANDAZZO (Codice nazionale: H175)

TOTALE PARTICELLE: 1327

DATI IDENTIFICATIVI				DATI DI CLASSAMENTO							
N.	Foglio	Part	Porz	Qualità	Classe	Superficie			Deduzioni	Dominicale	Agrario
						Ha	Are	Ca			
	3	42	AB	92-PASCOLO ARB	U	7	55	88		351,34	97,59
29	3	43		92-PASCOLO ARB	U	25	23	40		1172,9	325,81
30	3	44		92-PASCOLO ARB	U	7	60	0		353,26	98,13
31	3	45		92-PASCOLO ARB	U	5	30	0		246,35	68,43
32	3	46	AA	99-BOSCO ALTO	U		22	19		0,46	0,69
	3	46	AB	92-PASCOLO ARB	U	2	91	41		135,45	37,63
33	3	47		92-PASCOLO ARB	U	17	2	50		791,34	219,82
34	3	48	AA	91-PASCOLO	1		16	24		7,55	2,1
	3	48	AB	92-PASCOLO ARB	U	1	87	96		87,37	24,27
35	3	50	AA	91-PASCOLO	1		81	91		38,07	10,58
	3	50	AB	92-PASCOLO ARB	U	7	11	57		330,75	91,87
36	3	51	AA	279-FABB RURALE	U		47	55		0	0
	3	51	AB	91-PASCOLO	3		89	89		13,93	4,64
	3	51	AC	92-PASCOLO ARB	U	4	36	48		202,88	56,36
37	3	53		92-PASCOLO ARB	U	24	80	67		1153,04	320,29
38	3	54		92-PASCOLO ARB	U	9	13	56		424,63	117,95
39	3	59		92-PASCOLO ARB	U	18	62	0		865,48	240,41
40	3	63		92-PASCOLO ARB	U	10	30	0		478,76	132,99
41	3	64		92-PASCOLO ARB	U	5	10	0		237,05	65,85
42	3	65	AA	91-PASCOLO	2		32	59		8,42	2,69
	3	65	AB	92-PASCOLO ARB	U	2	3	41		94,55	26,26
43	4	2	AA	91-PASCOLO	3	5	27	73		81,76	27,25
	4	2	AB	92-PASCOLO ARB	U	8	72	27		405,44	112,62
44	4	3		92-PASCOLO ARB	U	6	56	0		304,92	84,7
45	4	5	AA	99-BOSCO ALTO	U	1	12	47		2,32	3,49
	4	5	AB	92-PASCOLO ARB	U	10	87	53		505,5	140,42
46	4	6	AA	91-PASCOLO	3	1	22	22		18,94	6,31
	4	6	AB	92-PASCOLO ARB	U	4	50	0		209,17	58,1
47	4	7		92-PASCOLO ARB	U	6	38	55		296,81	82,45
48	4	8		92-PASCOLO ARB	U	43	70	0		2031,22	564,23
49	4	9	AA	91-PASCOLO	3		49	41		7,66	2,55
	4	9	AB	92-PASCOLO ARB	U	7	20	0		334,66	92,96
50	4	10		92-PASCOLO ARB	U	33	16	74		1541,66	428,24



Ufficio del Territorio di CATANIA

Particelle catastali aggiornate sulla base del contenuto delle dichiarazioni presentate agli Organismi Pagatori nell'anno 2009 (ai sensi del comma 33 dell'art. 2 del D.L. 3.10.2006, n. 262, convertito con modificazioni dalla legge 24.11.2006, n. 286, e successive modificazioni)

Comune di RANDAZZO (Codice nazionale: H175)

TOTALE PARTICELLE: 1327

DATI IDENTIFICATIVI				DATI DI CLASSAMENTO							
N.	Foglio	Part	Porz	Qualità	Classe	Superficie			Deduzioni	Dominicale	Agrario
						Ha	Are	Ca			
51	5	1		92-PASCOLO ARB	U	29	86	50		1388,16	385,6
52	5	2	AA	99-BOSCO ALTO	U	33	0	89		68,19	102,29
	5	2	AB	92-PASCOLO ARB	U	59	86	0		2782,36	772,88
53	5	9		92-PASCOLO ARB	U	1	53	60		71,4	19,83
54	5	11		92-PASCOLO ARB	U	24	24	90		1127,12	313,09
55	6	1		92-PASCOLO ARB	U	12	3	66		559,47	155,41
56	6	4		92-PASCOLO ARB	U	3	76	70		175,09	48,64
57	6	9	AA	91-PASCOLO	3		51	92		8,04	2,68
	6	9	AB	92-PASCOLO ARB	U	6	0	0		278,89	77,47
58	6	10		92-PASCOLO ARB	U	3	21	90		149,62	41,56
59	6	11		92-PASCOLO ARB	U	7	22	20		335,69	93,25
60	6	12		92-PASCOLO ARB	U	3	6	60		142,51	39,59
61	6	21		92-PASCOLO ARB	U	12	42	0		577,3	160,36
62	6	27	AA	91-PASCOLO	2	4	30	68		111,21	35,59
	6	27	AB	92-PASCOLO ARB	U	2	0	0		92,96	25,82
63	6	32	AA	91-PASCOLO	1		37	26		17,32	4,81
	6	32	AB	92-PASCOLO ARB	U	3	28	29		152,59	42,39
64	6	33		92-PASCOLO ARB	U	8	79	82		408,95	113,6
65	7	1		92-PASCOLO ARB	U	31	17	10		1448,86	402,46
66	7	3		92-PASCOLO ARB	U	19	30	40		897,27	249,24
67	7	4		92-PASCOLO ARB	U	23	41	80		1088,49	302,36
68	7	5		92-PASCOLO ARB	U	37	17	60		1727,98	479,99
69	7	6		92-PASCOLO ARB	U	13	19	90		613,5	170,42
70	7	7		92-PASCOLO ARB	U	53	4	30		2465,5	684,86
71	7	10		92-PASCOLO ARB	U	5	24	10		243,61	67,67
72	7	11		92-PASCOLO ARB	U	26	48	30		1230,96	341,93
73	7	12		92-PASCOLO ARB	U	20	2	30		930,69	258,53
74	7	13		92-PASCOLO ARB	U	7	39	10		343,54	95,43
75	7	14		92-PASCOLO ARB	U	23	18	60		1077,71	299,36
76	7	15		92-PASCOLO ARB	U	7	26	80		337,82	93,84
77	7	16		92-PASCOLO ARB	U	36	30	20		1687,36	468,71
78	7	17		92-PASCOLO ARB	U	36	28	40		1686,52	468,48
79	7	18		92-PASCOLO ARB	U	1	90	40		88,5	24,58



Ufficio del Territorio di CATANIA

**Particelle catastali aggiornate sulla base del contenuto delle
dichiarazioni presentate agli Organismi Pagatori nell'anno 2009
(ai sensi del comma 33 dell'art. 2 del D.L. 3.10.2006, n. 262, convertito con
modificazioni dalla legge 24.11.2006, n. 286, e successive modificazioni)**

Comune di RANDAZZO (Codice nazionale: H175)

TOTALE PARTICELLE: 1327

DATI IDENTIFICATIVI				DATI DI CLASSAMENTO							
N.	Foglio	Part	Porz	Qualità	Classe	Superficie			Deduzioni	Dominicale	Agrario
						Ha	Are	Ca			
80	8	1		92-PASCOLO ARB	U	136	76	76		6357,11	1765,86
81	8	2		92-PASCOLO ARB	U	141	8	51		6557,79	1821,61
82	9	1		92-PASCOLO ARB	U	44	46	30		2066,69	574,08
83	9	3	AA	99-BOSCO ALTO	U	79	13	98		163,49	245,23
	9	3	AB	92-PASCOLO ARB	U	11	22	22		521,62	144,89
84	9	6		92-PASCOLO ARB	U	38	88	0		1807,19	502
85	9	7		92-PASCOLO ARB	U	7	20	80		335,04	93,07
86	9	8		92-PASCOLO ARB	U	75	11	1		3491,2	969,78
87	9	9		92-PASCOLO ARB	U	63	90	0		2970,14	825,04
88	10	9		92-PASCOLO ARB	U	11	58	16		538,33	149,53
89	10	12		92-PASCOLO ARB	U	2	63	50		122,48	34,02
90	10	13		92-PASCOLO ARB	U	5	26	20		244,58	67,94
91	10	16	AA	1-SEMINATIVO	3		32	43		3,35	2,18
	10	16	AB	92-PASCOLO ARB	U	4	85	17		225,51	62,64
92	10	17	AA	1-SEMINATIVO	3		7	73		0,8	0,52
	10	17	AB	92-PASCOLO ARB	U		51	44		23,91	6,64
93	10	19	AA	91-PASCOLO	3		0	80		0,12	0,04
	10	19	AB	92-PASCOLO ARB	U		7	0		3,25	0,9
94	10	20		92-PASCOLO ARB	U	4	65	80		216,51	60,14
95	10	21		92-PASCOLO ARB	U	3	61	60		168,08	46,69
96	10	22		92-PASCOLO ARB	U	2	63	50		122,48	34,02
97	10	25	AA	91-PASCOLO	3	14	15	11		219,25	73,08
	10	25	AB	92-PASCOLO ARB	U	40	68	39		1891,03	525,29
98	11	1	AA	1-SEMINATIVO	3		10	0		1,03	0,67
	11	1	AB	92-PASCOLO ARB	U	1	80	0		83,67	23,24
99	11	2		92-PASCOLO ARB	U	1	81	40		84,32	23,42
100	11	7		92-PASCOLO ARB	U	1	60	0		74,37	20,66
101	11	10		92-PASCOLO ARB	U	1	57	84		73,37	20,38
102	11	11		92-PASCOLO ARB	U	1	50	64		70,02	19,45
103	11	12		92-PASCOLO ARB	U	2	7	40		96,4	26,78
104	11	30		92-PASCOLO ARB	U		79	25		36,84	10,23
105	11	31		92-PASCOLO ARB	U	1	18	36		55,02	15,28
106	11	32		92-PASCOLO ARB	U		27	3		12,56	3,49



Ufficio del Territorio di CATANIA

**Particelle catastali aggiornate sulla base del contenuto delle
dichiarazioni presentate agli Organismi Pagatori nell'anno 2009
(ai sensi del comma 33 dell'art. 2 del D.L. 3.10.2006, n. 262, convertito con
modificazioni dalla legge 24.11.2006, n. 286, e successive modificazioni)**

Comune di RANDAZZO (Codice nazionale: H175)

TOTALE PARTICELLE: 1327

DATI IDENTIFICATIVI				DATI DI CLASSAMENTO							
N.	Foglio	Part	Porz	Qualità	Classe	Superficie			Deduzioni	Dominicale	Agrario
						Ha	Are	Ca			
107	11	33		92-PASCOLO ARB	U		51	10		23,75	6,6
108	11	41		92-PASCOLO ARB	U	3	55	40		165,19	45,89
109	11	51		92-PASCOLO ARB	U	9	88	0		459,23	127,56
110	11	53	AA	1-SEMINATIVO	3		57	15		5,9	3,84
	11	53	AB	91-PASCOLO	3	1	31	82		20,42	6,81
111	11	54	AA	1-SEMINATIVO	3		35	94		3,71	2,41
	11	54	AB	92-PASCOLO ARB	U	6	73	46		313,03	86,95
112	11	55	AA	91-PASCOLO	3	1	22	80		19,03	6,34
	11	55	AB	92-PASCOLO ARB	U		12	0		5,58	1,55
113	11	57	AA	1-SEMINATIVO	3		5	71		0,59	0,38
	11	57	AB	92-PASCOLO ARB	U		97	29		45,22	12,56
114	11	62		92-PASCOLO ARB	U		44	0		20,45	5,68
115	11	68	AA	91-PASCOLO	2		2	14		0,55	0,18
	11	68	AB	92-PASCOLO ARB	U		6	66		3,1	0,86
116	11	69	AA	91-PASCOLO	2		1	27		0,33	0,1
	11	69	AB	92-PASCOLO ARB	U		3	53		1,64	0,46
117	11	72		92-PASCOLO ARB	U		40	70		18,92	5,25
118	11	76		92-PASCOLO ARB	U	1	19	0		55,31	15,36
119	11	87	AA	91-PASCOLO	3	2	99	46		46,4	15,47
	11	87	AB	92-PASCOLO ARB	U		58	24		27,07	7,52
120	11	88		92-PASCOLO ARB	U	2	50	30		116,34	32,32
121	11	90		92-PASCOLO ARB	U	1	44	0		66,93	18,59
122	11	91	AA	1-SEMINATIVO	3		19	0		1,96	1,28
	11	91	AB	92-PASCOLO ARB	U	1	25	0		58,1	16,14
123	11	92	AA	1-SEMINATIVO	3		14	0		1,45	0,94
	11	92	AB	92-PASCOLO ARB	U	1	30	0		60,43	16,78
124	11	93	AA	1-SEMINATIVO	3		20	30		2,1	1,36
	11	93	AB	92-PASCOLO ARB	U	1	30	0		60,43	16,78
125	11	94		92-PASCOLO ARB	U	1	44	0		66,93	18,59
126	11	95		92-PASCOLO ARB	U	1	50	30		69,86	19,41
127	11	102	AA	91-PASCOLO	3		99	24		15,38	5,13
	11	102	AB	92-PASCOLO ARB	U		30	86		14,34	3,98
128	11	104	AA	91-PASCOLO	3	1	0	0		15,49	5,16



Ufficio del Territorio di CATANIA

**Particelle catastali aggiornate sulla base del contenuto delle
dichiarazioni presentate agli Organismi Pagatori nell'anno 2009
(ai sensi del comma 33 dell'art. 2 del D.L. 3.10.2006, n. 262, convertito con
modificazioni dalla legge 24.11.2006, n. 286, e successive modificazioni)**

Comune di RANDAZZO (Codice nazionale: H175)

TOTALE PARTICELLE: 1327

DATI IDENTIFICATIVI				DATI DI CLASSAMENTO							
N.	Foglio	Part	Porz	Qualità	Classe	Superficie			Deduzioni	Dominicale	Agrario
						Ha	Are	Ca			
	11	104	AB	92-PASCOLO ARB	U		24	50		11,39	3,16
129	11	105		92-PASCOLO ARB	U	1	24	50		57,87	16,07
130	11	107		92-PASCOLO ARB	U	1	11	70		51,92	14,42
131	11	111		92-PASCOLO ARB	U	1	38	20		64,24	17,84
132	11	113	AA	1-SEMINATIVO	3		0	70		0,07	0,05
	11	113	AB	92-PASCOLO ARB	U		5	0		2,32	0,65
133	11	116		92-PASCOLO ARB	U	2	21	20		102,82	28,56
134	11	119		92-PASCOLO ARB	U	4	23	60		196,89	54,69
135	11	121		92-PASCOLO ARB	U		10	10		4,69	1,3
136	11	122		92-PASCOLO ARB	U	4	79	60		222,92	61,92
137	11	123		92-PASCOLO ARB	U		87	0		40,44	11,23
138	11	124		92-PASCOLO ARB	U	1	48	10		68,84	19,12
139	11	129		92-PASCOLO ARB	U		87	80		40,81	11,34
140	11	132		92-PASCOLO ARB	U		4	10		1,91	0,53
141	11	135	AA	1-SEMINATIVO	3		5	39		0,56	0,36
	11	135	AB	92-PASCOLO ARB	U		30	61		14,23	3,95
142	11	139		92-PASCOLO ARB	U		27	54		12,8	3,56
143	11	144	AA	101-INCOLT PROD	U		13	18		0,41	0,14
	11	144	AB	92-PASCOLO ARB	U	1	44	22		67,04	18,62
144	11	146	AA	1-SEMINATIVO	2		9	92		2,82	0,82
	11	146	AB	92-PASCOLO ARB	U	1	64	48		76,45	21,24
145	11	147		92-PASCOLO ARB	U	1	22	42		56,9	15,81
146	11	148		92-PASCOLO ARB	U		4	0		1,86	0,52
147	11	149		92-PASCOLO ARB	U		2	20		1,02	0,28
148	11	151	AA	1-SEMINATIVO	2		1	70		0,48	0,14
	11	151	AB	92-PASCOLO ARB	U		9	80		4,56	1,27
149	11	152	AA	1-SEMINATIVO	2		1	85		0,53	0,15
	11	152	AB	92-PASCOLO ARB	U		4	90		2,28	0,63
150	11	153		92-PASCOLO ARB	U		5	10		2,37	0,66
151	11	156	AA	1-SEMINATIVO	2		0	80		0,23	0,07
	11	156	AB	92-PASCOLO ARB	U		2	0		0,93	0,26
152	11	166		92-PASCOLO ARB	U		3	0		1,39	0,39
153	11	168		92-PASCOLO ARB	U		8	0		3,72	1,03



Ufficio del Territorio di CATANIA

**Particelle catastali aggiornate sulla base del contenuto delle
dichiarazioni presentate agli Organismi Pagatori nell'anno 2009
(ai sensi del comma 33 dell'art. 2 del D.L. 3.10.2006, n. 262, convertito con
modificazioni dalla legge 24.11.2006, n. 286, e successive modificazioni)**

Comune di RANDAZZO (Codice nazionale: H175)

TOTALE PARTICELLE: 1327

DATI IDENTIFICATIVI				DATI DI CLASSAMENTO							
N.	Foglio	Part	Porz	Qualità	Classe	Superficie			Deduzioni	Dominicale	Agrario
						Ha	Are	Ca			
154	11	169		92-PASCOLO ARB	U		79	0		36,72	10,2
155	11	171		92-PASCOLO ARB	U		35	30		16,41	4,56
156	11	174	AA	1-SEMINATIVO	3		4	68		0,48	0,31
	11	174	AB	92-PASCOLO ARB	U		6	32		2,94	0,82
157	11	180		92-PASCOLO ARB	U		19	50		9,06	2,52
158	11	184		92-PASCOLO ARB	U		72	70		33,79	9,39
159	11	187	AA	101-INCOLT PROD	U		36	31		1,13	0,38
	11	187	AB	92-PASCOLO ARB	U	1	99	42		92,69	25,75
160	11	189		92-PASCOLO ARB	U		24	0		11,16	3,1
161	11	190		92-PASCOLO ARB	U		65	98		30,67	8,52
162	11	191	AA	1-SEMINATIVO	3		0	10		0,01	0,01
	11	191	AB	92-PASCOLO ARB	U		1	0		0,46	0,13
163	11	192		92-PASCOLO ARB	U		6	0		2,79	0,77
164	11	194		92-PASCOLO ARB	U	2	28	36		106,14	29,48
165	11	197	AA	91-PASCOLO	2		11	74		3,03	0,97
	11	197	AB	92-PASCOLO ARB	U		35	70		16,59	4,61
166	11	198	AA	1-SEMINATIVO	2		19	73		5,6	1,63
	11	198	AB	92-PASCOLO ARB	U	2	9	7		97,18	26,99
167	11	199	AA	1-SEMINATIVO	2		8	93		2,54	0,74
	11	199	AB	92-PASCOLO ARB	U	1	56	7		72,54	20,15
168	11	208	AA	1-SEMINATIVO	2		0	71		0,2	0,06
	11	208	AB	92-PASCOLO ARB	U		1	0		0,46	0,13
169	11	218	AA	91-PASCOLO	2		11	22		2,9	0,93
	11	218	AB	92-PASCOLO ARB	U	1	74	28		81,01	22,5
170	11	220		92-PASCOLO ARB	U		40	0		18,59	5,16
171	11	223	AA	1-SEMINATIVO	3		49	95		5,16	3,35
	11	223	AB	92-PASCOLO ARB	U	1	98	75		92,38	25,66
172	11	225		92-PASCOLO ARB	U	3	27	0		151,99	42,22
173	11	226		92-PASCOLO ARB	U		74	50		34,63	9,62
174	11	229	AA	91-PASCOLO	3		9	29		1,44	0,48
	11	229	AB	92-PASCOLO ARB	U	1	48	21		68,89	19,14
175	11	230	AA	91-PASCOLO	3		3	7		0,48	0,16
	11	230	AB	92-PASCOLO ARB	U		23	93		11,12	3,09



Ufficio del Territorio di CATANIA

**Particelle catastali aggiornate sulla base del contenuto delle
dichiarazioni presentate agli Organismi Pagatori nell'anno 2009
(ai sensi del comma 33 dell'art. 2 del D.L. 3.10.2006, n. 262, convertito con
modificazioni dalla legge 24.11.2006, n. 286, e successive modificazioni)**

Comune di RANDAZZO (Codice nazionale: H175)

TOTALE PARTICELLE: 1327

DATI IDENTIFICATIVI				DATI DI CLASSAMENTO							
N.	Foglio	Part	Porz	Qualità	Classe	Superficie			Deduzioni	Dominicale	Agrario
						Ha	Are	Ca			
176	11	233	AA	91-PASCOLO	2		20	62		5,32	1,7
	11	233	AB	92-PASCOLO ARB	U	1	58	88		73,85	20,51
177	11	234		92-PASCOLO ARB	U	2	8	50		96,91	26,92
178	11	237		92-PASCOLO ARB	U		7	50		3,49	0,97
179	11	238		92-PASCOLO ARB	U	1	43	80		66,84	18,57
180	11	239	AA	91-PASCOLO	3		2	79		0,43	0,14
	11	239	AB	92-PASCOLO ARB	U		1	21		0,56	0,16
181	11	240		92-PASCOLO ARB	U	15	77	0		733,01	203,61
182	11	241		92-PASCOLO ARB	U	11	2	80		512,59	142,39
183	11	242		92-PASCOLO ARB	U	10	54	0		489,91	136,09
184	11	244		92-PASCOLO ARB	U	13	11	8		609,4	169,28
185	11	245		92-PASCOLO ARB	U	5	67	20		263,64	73,23
186	11	246		92-PASCOLO ARB	U		97	0		45,09	12,52
187	11	249		92-PASCOLO ARB	U	7	34	86		341,57	94,88
188	11	250		92-PASCOLO ARB	U	8	15	28		378,95	105,26
189	11	251		92-PASCOLO ARB	U	5	41	13		251,52	69,87
190	11	252		92-PASCOLO ARB	U	2	41	13		112,08	31,13
191	11	253		92-PASCOLO ARB	U		2	43		1,13	0,31
192	11	254		92-PASCOLO ARB	U	4	29	1		199,41	55,39
193	11	255		92-PASCOLO ARB	U	4	74	67		220,63	61,29
194	11	256		92-PASCOLO ARB	U	4	17	89		194,24	53,96
195	11	257		92-PASCOLO ARB	U	1	29	5		59,98	16,66
196	11	258		92-PASCOLO ARB	U	1	38	33		64,3	17,86
197	11	259		92-PASCOLO ARB	U		63	0		29,28	8,13
198	11	260		92-PASCOLO ARB	U		45	91		21,34	5,93
199	11	261		92-PASCOLO ARB	U		1	81		0,84	0,23
200	11	262		92-PASCOLO ARB	U		5	39		2,51	0,7
201	11	263		92-PASCOLO ARB	U		12	91		6	1,67
202	12	1	AA	1-SEMINATIVO	3		18	43		1,9	1,24
	12	1	AB	92-PASCOLO ARB	U	1	80	27		83,79	23,28
203	12	2		92-PASCOLO ARB	U	27	66	4		1285,69	357,14
204	12	4	AA	91-PASCOLO	2		42	92		11,08	3,55
	12	4	AB	92-PASCOLO ARB	U	5	87	8		272,88	75,8



Ufficio del Territorio di CATANIA

**Particelle catastali aggiornate sulla base del contenuto delle
dichiarazioni presentate agli Organismi Pagatori nell'anno 2009
(ai sensi del comma 33 dell'art. 2 del D.L. 3.10.2006, n. 262, convertito con
modificazioni dalla legge 24.11.2006, n. 286, e successive modificazioni)**

Comune di RANDAZZO (Codice nazionale: H175)

TOTALE PARTICELLE: 1327

DATI IDENTIFICATIVI				DATI DI CLASSAMENTO							
N.	Foglio	Part	Porz	Qualità	Classe	Superficie			Deduzioni	Dominicale	Agrario
						Ha	Are	Ca			
205	12	5	AA	1-SEMINATIVO	3	1	39	34		14,39	9,36
	12	5	AB	92-PASCOLO ARB	U		38	71		17,99	5
206	12	6	AA	91-PASCOLO	2	1	30	62		33,73	10,79
	12	6	AB	92-PASCOLO ARB	U		44	24		20,56	5,71
207	12	10	AA	1-SEMINATIVO	2	2	44	18		69,36	20,18
	12	10	AB	92-PASCOLO ARB	U	1	32	15		61,42	17,06
208	12	12	AA	1-SEMINATIVO	3	3	68	62		38,08	24,75
	12	12	AB	92-PASCOLO ARB	U	5	65	4		262,64	72,95
209	12	16	AA	1-SEMINATIVO	3		8	3		0,83	0,54
	12	16	AB	92-PASCOLO ARB	U		45	28		21,05	5,85
210	12	21		92-PASCOLO ARB	U	3	15	40		146,6	40,72
211	12	23		92-PASCOLO ARB	U		14	34		6,67	1,85
212	12	24	AA	91-PASCOLO	2	2	75	79		71,22	22,79
	12	24	AB	92-PASCOLO ARB	U	1	63	41		75,95	21,1
213	12	26		92-PASCOLO ARB	U	1	52	12		70,71	19,64
214	12	29	AA	91-PASCOLO	2	3	59	90		92,94	29,74
	12	29	AB	92-PASCOLO ARB	U		51	41		23,9	6,64
215	12	31	AA	1-SEMINATIVO	2		25	27		7,18	2,09
	12	31	AB	92-PASCOLO ARB	U	2	68	0		124,57	34,6
216	12	34	AA	1-SEMINATIVO	2		3	79		1,08	0,31
	12	34	AB	92-PASCOLO ARB	U		53	0		24,63	6,84
217	12	35		92-PASCOLO ARB	U		29	40		13,67	3,8
218	12	37		92-PASCOLO ARB	U		71	90		33,42	9,28
219	12	44	AA	1-SEMINATIVO	2		11	90		3,38	0,98
	12	44	AB	92-PASCOLO ARB	U	1	3	0		47,88	13,3
220	12	45		92-PASCOLO ARB	U		59	21		27,52	7,64
221	12	49		92-PASCOLO ARB	U		44	61		20,74	5,76
222	12	55		92-PASCOLO ARB	U		94	27		43,82	12,17
223	12	59		92-PASCOLO ARB	U	43	12	50		2004,5	556,8
224	12	60	AA	1-SEMINATIVO	2	2	39	20		67,95	19,77
	12	60	AB	92-PASCOLO ARB	U		12	20		5,67	1,58
225	12	64	AA	91-PASCOLO	2		17	70		4,57	1,46
	12	64	AB	92-PASCOLO ARB	U	1	76	0		81,81	22,72



Ufficio del Territorio di CATANIA

**Particelle catastali aggiornate sulla base del contenuto delle
dichiarazioni presentate agli Organismi Pagatori nell'anno 2009
(ai sensi del comma 33 dell'art. 2 del D.L. 3.10.2006, n. 262, convertito con
modificazioni dalla legge 24.11.2006, n. 286, e successive modificazioni)**

Comune di RANDAZZO (Codice nazionale: H175)

TOTALE PARTICELLE: 1327

DATI IDENTIFICATIVI				DATI DI CLASSAMENTO							
N.	Foglio	Part	Porz	Qualità	Classe	Superficie			Deduzioni	Dominicale	Agrario
						Ha	Are	Ca			
226	12	65		92-PASCOLO ARB	U		26	40		12,27	3,41
227	12	68		92-PASCOLO ARB	U	2	49	70		116,06	32,24
228	12	70		92-PASCOLO ARB	U	1	1	70		47,27	13,13
229	12	71		92-PASCOLO ARB	U	1	91	30		88,92	24,7
230	12	72		92-PASCOLO ARB	U	1	87	30		87,06	24,18
231	12	78	AA	1-SEMINATIVO	3		3	60		0,37	0,24
	12	78	AB	92-PASCOLO ARB	U		60	0		27,89	7,75
232	12	79		92-PASCOLO ARB	U		72	70		33,79	9,39
233	12	80	AA	91-PASCOLO	2		16	70		4,31	1,38
	12	80	AB	92-PASCOLO ARB	U		70	0		32,54	9,04
234	12	83		92-PASCOLO ARB	U		72	28		33,6	9,33
235	12	85		92-PASCOLO ARB	U	1	89	40		88,04	24,45
236	12	87		92-PASCOLO ARB	U	1	13	70		52,85	14,68
237	12	89		92-PASCOLO ARB	U	1	35	20		62,84	17,46
238	12	90		92-PASCOLO ARB	U	3	73	70		173,7	48,25
239	12	93	AA	1-SEMINATIVO	3		5	80		0,6	0,39
	12	93	AB	92-PASCOLO ARB	U		98	0		45,55	12,65
240	12	105		92-PASCOLO ARB	U		50	45		23,45	6,51
241	12	110		92-PASCOLO ARB	U		34	19		15,89	4,41
242	12	113	AA	1-SEMINATIVO	3		60	0		6,2	4,03
	12	113	AB	92-PASCOLO ARB	U	1	10	0		51,13	14,2
243	12	115		92-PASCOLO ARB	U		55	20		25,66	7,13
244	12	116		92-PASCOLO ARB	U		57	60		26,77	7,44
245	12	122		92-PASCOLO ARB	U		28	85		13,41	3,72
246	12	124	AA	91-PASCOLO	2	2	0	75		51,84	16,59
	12	124	AB	92-PASCOLO ARB	U	1	17	65		54,69	15,19
247	13	1	AA	99-BOSCO ALTO	U	62	66	6		129,45	194,17
	13	1	AB	92-PASCOLO ARB	U	109	0	0		5066,44	1407,34
248	13	2	AA	1-SEMINATIVO	3	18	93	78		195,61	127,15
	13	2	AB	92-PASCOLO ARB	U	20	0	0		929,62	258,23
249	13	4		92-PASCOLO ARB	U	41	50	84		1929,36	535,93
250	13	11		92-PASCOLO ARB	U	37	65	76		1750,37	486,21
251	13	13		92-PASCOLO ARB	U	46	0	40		2138,32	593,98



Ufficio del Territorio di CATANIA

**Particelle catastali aggiornate sulla base del contenuto delle
dichiarazioni presentate agli Organismi Pagatori nell'anno 2009
(ai sensi del comma 33 dell'art. 2 del D.L. 3.10.2006, n. 262, convertito con
modificazioni dalla legge 24.11.2006, n. 286, e successive modificazioni)**

Comune di RANDAZZO (Codice nazionale: H175)

TOTALE PARTICELLE: 1327

DATI IDENTIFICATIVI				DATI DI CLASSAMENTO							
N.	Foglio	Part	Porz	Qualità	Classe	Superficie			Deduzioni	Dominicale	Agrario
						Ha	Are	Ca			
252	13	14	AA	99-BOSCO ALTO	U	3	69	10		7,62	11,44
	13	14	AB	92-PASCOLO ARB	U	22	60	0		1050,47	291,8
253	13	17		92-PASCOLO ARB	U	32	24	60		1498,83	416,34
254	13	18		92-PASCOLO ARB	U	6	83	54		317,72	88,25
255	13	19		92-PASCOLO ARB	U	21	62	90		1005,34	279,26
256	13	20		92-PASCOLO ARB	U	11	76	60		546,9	151,92
257	14	1		92-PASCOLO ARB	U	348	85	37		16215,11	4504,2
258	14	3	AA	99-BOSCO ALTO	U	21	65	59		44,74	67,11
	14	3	AB	92-PASCOLO ARB	U	13	11	21		609,47	169,3
259	15	5		92-PASCOLO ARB	U	8	6	50		374,87	104,13
260	15	6		92-PASCOLO ARB	U	46	53	90		2163,18	600,88
261	15	8		92-PASCOLO ARB	U	2	29	0		106,44	29,57
262	15	11		92-PASCOLO ARB	U	36	92	0		1716,08	476,69
263	15	16		92-PASCOLO ARB	U	58	76	80		2731,6	758,78
264	15	18		92-PASCOLO ARB	U	16	46	85		765,47	212,63
265	15	19		92-PASCOLO ARB	U	8	87	77		412,65	114,62
266	15	21		92-PASCOLO ARB	U		11	42		5,31	1,47
267	15	25		92-PASCOLO ARB	U	1	82	68		84,91	23,59
268	15	26		92-PASCOLO ARB	U		91	34		42,46	11,79
269	15	27		92-PASCOLO ARB	U		91	34		42,46	11,79
270	16	5		92-PASCOLO ARB	U	1	32	60		61,63	17,12
271	16	6		92-PASCOLO ARB	U	4	34	69		202,05	56,12
272	16	7		92-PASCOLO ARB	U	3	46	24		160,94	44,7
273	16	16		92-PASCOLO ARB	U		85	10		39,56	10,99
274	16	19	AA	91-PASCOLO	2		14	36		3,71	1,19
	16	19	AB	92-PASCOLO ARB	U	2	4	83		95,21	26,45
275	16	22		92-PASCOLO ARB	U	1	52	60		70,93	19,7
276	16	29		92-PASCOLO ARB	U	3	18	0		147,81	41,06
277	16	35	AA	91-PASCOLO	3		2	56		0,4	0,13
	16	35	AB	92-PASCOLO ARB	U		32	0		14,87	4,13
278	16	36		92-PASCOLO ARB	U	1	19	10		55,36	15,38
279	16	37		92-PASCOLO ARB	U	1	55	80		72,42	20,12
280	16	41		92-PASCOLO ARB	U		61	33		28,51	7,92



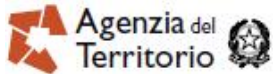
Ufficio del Territorio di CATANIA

**Particelle catastali aggiornate sulla base del contenuto delle
dichiarazioni presentate agli Organismi Pagatori nell'anno 2009
(ai sensi del comma 33 dell'art. 2 del D.L. 3.10.2006, n. 262, convertito con
modificazioni dalla legge 24.11.2006, n. 286, e successive modificazioni)**

Comune di RANDAZZO (Codice nazionale: H175)

TOTALE PARTICELLE: 1327

DATI IDENTIFICATIVI				DATI DI CLASSAMENTO							
N.	Foglio	Part	Porz	Qualità	Classe	Superficie			Deduzioni	Dominicale	Agrario
						Ha	Are	Ca			
281	16	49		92-PASCOLO ARB	U		37	60		17,48	4,85
282	16	50		92-PASCOLO ARB	U		30	88		14,35	3,99
283	16	51		92-PASCOLO ARB	U		30	36		14,11	3,92
284	16	61		92-PASCOLO ARB	U	3	3	2		140,85	39,12
285	16	62		92-PASCOLO ARB	U	4	51	93		210,06	58,35
286	16	64		92-PASCOLO ARB	U	1	46	16		67,94	18,87
287	16	65		92-PASCOLO ARB	U		46	36		21,55	5,99
288	16	94		92-PASCOLO ARB	U		71	70		33,33	9,26
289	16	96		92-PASCOLO ARB	U		67	66		31,45	8,74
290	16	99		92-PASCOLO ARB	U		15	44		7,18	1,99
291	16	101	AA	91-PASCOLO	2		5	40		1,39	0,45
	16	101	AB	92-PASCOLO ARB	U		75	0		34,86	9,68
292	16	103	AA	91-PASCOLO	2		13	5		3,37	1,08
	16	103	AB	92-PASCOLO ARB	U		64	95		30,19	8,39
293	16	104		92-PASCOLO ARB	U		57	62		26,78	7,44
294	16	106		92-PASCOLO ARB	U		75	10		34,91	9,7
295	16	107		92-PASCOLO ARB	U	3	13	82		145,87	40,52
296	16	109		92-PASCOLO ARB	U	1	89	64		88,15	24,49
297	16	110		92-PASCOLO ARB	U	1	69	72		78,89	21,91
298	16	111	AA	91-PASCOLO	3		24	35		3,77	1,26
	16	111	AB	92-PASCOLO ARB	U	3	7	0		142,7	39,64
299	16	113		92-PASCOLO ARB	U	4	12	34		191,66	53,24
300	16	115	AA	91-PASCOLO	3		12	13		1,88	0,63
	16	115	AB	92-PASCOLO ARB	U	1	24	0		57,64	16,01
301	16	116	AA	91-PASCOLO	3	1	46	48		22,7	7,57
	16	116	AB	92-PASCOLO ARB	U	1	78	77		83,09	23,08
302	16	119	AA	91-PASCOLO	3		98	96		15,33	5,11
	16	119	AB	92-PASCOLO ARB	U		23	53		10,94	3,04
303	17	1		92-PASCOLO ARB	U	3	81	98		177,55	49,32
304	17	7		92-PASCOLO ARB	U	9	6	40		421,3	117,03
305	17	10		92-PASCOLO ARB	U	3	38	40		157,29	43,69
306	17	18		92-PASCOLO ARB	U	1	53	20		71,21	19,78
307	17	25		92-PASCOLO ARB	U	22	23	94		1033,71	287,14



Ufficio del Territorio di CATANIA

**Particelle catastali aggiornate sulla base del contenuto delle
dichiarazioni presentate agli Organismi Pagatori nell'anno 2009
(ai sensi del comma 33 dell'art. 2 del D.L. 3.10.2006, n. 262, convertito con
modificazioni dalla legge 24.11.2006, n. 286, e successive modificazioni)**

Comune di RANDAZZO (Codice nazionale: H175)

TOTALE PARTICELLE: 1327

DATI IDENTIFICATIVI				DATI DI CLASSAMENTO							
N.	Foglio	Part	Porz	Qualità	Classe	Superficie			Deduzioni	Dominicale	Agrario
						Ha	Are	Ca			
308	17	33	AA	91-PASCOLO	2		1	21		0,31	0,1
	17	33	AB	92-PASCOLO ARB	U		17	79		8,27	2,3
309	17	35		92-PASCOLO ARB	U		51	10		23,75	6,6
310	17	36		92-PASCOLO ARB	U	2	90	16		134,87	37,46
311	17	38		92-PASCOLO ARB	U	3	36	98		156,63	43,51
312	17	40		92-PASCOLO ARB	U	3	67	45		170,79	47,44
313	17	41		92-PASCOLO ARB	U	6	67	33		310,18	86,16
314	17	43		92-PASCOLO ARB	U	1	9	28		50,79	14,11
315	17	44	AA	1-SEMINATIVO	3		14	33		1,48	0,96
	17	44	AB	92-PASCOLO ARB	U		95	13		44,22	12,28
316	17	45	AA	91-PASCOLO	2		46	32		11,96	3,83
	17	45	AB	92-PASCOLO ARB	U		66	18		30,76	8,54
317	17	47	AA	91-PASCOLO	2		40	86		10,55	3,38
	17	47	AB	92-PASCOLO ARB	U		73	55		34,19	9,5
318	17	48	AA	91-PASCOLO	2		38	0		9,81	3,14
	17	48	AB	92-PASCOLO ARB	U	1	16	3		53,93	14,98
319	17	49	AA	91-PASCOLO	2		32	97		8,51	2,72
	17	49	AB	92-PASCOLO ARB	U	1	52	44		70,86	19,68
320	17	51		92-PASCOLO ARB	U	8	15	34		378,98	105,27
321	17	53		92-PASCOLO ARB	U		76	13		35,39	9,83
322	17	56		92-PASCOLO ARB	U	1	20	14		55,84	15,51
323	17	58		92-PASCOLO ARB	U		61	57		28,62	7,95
324	17	59	AA	1-SEMINATIVO	3		13	97		1,44	0,94
	17	59	AB	92-PASCOLO ARB	U		84	32		39,19	10,89
325	17	61		92-PASCOLO ARB	U	1	8	18		50,28	13,97
326	17	62		92-PASCOLO ARB	U		84	10		39,09	10,86
327	17	65		92-PASCOLO ARB	U		39	50		18,36	5,1
328	17	66		92-PASCOLO ARB	U		57	69		26,81	7,45
329	17	67		92-PASCOLO ARB	U		54	1		25,1	6,97
330	17	68		92-PASCOLO ARB	U		95	98		44,61	12,39
331	17	69	AA	1-SEMINATIVO	3		17	30		1,79	1,16
	17	69	AB	92-PASCOLO ARB	U		21	0		9,76	2,71
332	17	70		92-PASCOLO ARB	U	1	59	98		74,36	20,66



Ufficio del Territorio di CATANIA

**Particelle catastali aggiornate sulla base del contenuto delle
dichiarazioni presentate agli Organismi Pagatori nell'anno 2009
(ai sensi del comma 33 dell'art. 2 del D.L. 3.10.2006, n. 262, convertito con
modificazioni dalla legge 24.11.2006, n. 286, e successive modificazioni)**

Comune di RANDAZZO (Codice nazionale: H175)

TOTALE PARTICELLE: 1327

DATI IDENTIFICATIVI				DATI DI CLASSAMENTO							
N.	Foglio	Part	Porz	Qualità	Classe	Superficie			Deduzioni	Dominicale	Agrario
						Ha	Are	Ca			
333	17	71		92-PASCOLO ARB	U		85	84		39,9	11,08
334	17	74		92-PASCOLO ARB	U		73	74		34,28	9,52
335	17	75	AA	1-SEMINATIVO	3		5	50		0,57	0,37
	17	75	AB	92-PASCOLO ARB	U		59	0		27,42	7,62
336	17	76	AA	1-SEMINATIVO	3		3	80		0,39	0,26
	17	76	AB	92-PASCOLO ARB	U		32	0		14,87	4,13
337	17	80	AA	91-PASCOLO	2		54	70		14,13	4,52
	17	80	AB	92-PASCOLO ARB	U	5	0	0		232,41	64,56
338	17	84		92-PASCOLO ARB	U	5	14	6		238,94	66,37
339	17	85		92-PASCOLO ARB	U	14	41	50		670,03	186,12
340	17	86		92-PASCOLO ARB	U	1	11	66		51,9	14,42
341	17	88		92-PASCOLO ARB	U		91	70		42,62	11,84
342	17	93	AA	91-PASCOLO	2		14	40		3,72	1,19
	17	93	AB	92-PASCOLO ARB	U	2	3	0		94,36	26,21
343	17	94		92-PASCOLO ARB	U	1	27	65		59,33	16,48
344	17	108		92-PASCOLO ARB	U		98	66		45,86	12,74
345	17	120		92-PASCOLO ARB	U	1	18	89		55,26	15,35
346	17	122		92-PASCOLO ARB	U		28	34		13,17	3,66
347	17	128		92-PASCOLO ARB	U		55	37		25,74	7,15
348	17	130		92-PASCOLO ARB	U		76	98		35,78	9,94
349	17	135		92-PASCOLO ARB	U	1	0	50		46,71	12,98
350	17	147	AA	92-PASCOLO ARB	U	3	37	67		156,95	43,6
	17	147	AB	36-ULIVETO	U		46	33		34,69	9,57
351	17	148		92-PASCOLO ARB	U		69	20		32,16	8,93
352	17	150		92-PASCOLO ARB	U	2	8	50		96,91	26,92
353	17	154	AA	91-PASCOLO	2		1	92		0,5	0,16
	17	154	AB	92-PASCOLO ARB	U		15	68		7,29	2,02
354	17	156		91-PASCOLO	2		6	40		1,65	0,53
355	17	159	AA	92-PASCOLO ARB	U		19	6		8,86	2,46
	17	159	AB	91-PASCOLO	2		1	4		0,27	0,09
356	17	163		92-PASCOLO ARB	U		22	50		10,46	2,91
357	17	165	AA	1-SEMINATIVO	2		4	9		1,16	0,34
	17	165	AB	92-PASCOLO ARB	U		2	31		1,07	0,3



Ufficio del Territorio di CATANIA

**Particelle catastali aggiornate sulla base del contenuto delle
dichiarazioni presentate agli Organismi Pagatori nell'anno 2009
(ai sensi del comma 33 dell'art. 2 del D.L. 3.10.2006, n. 262, convertito con
modificazioni dalla legge 24.11.2006, n. 286, e successive modificazioni)**

Comune di RANDAZZO (Codice nazionale: H175)

TOTALE PARTICELLE: 1327

DATI IDENTIFICATIVI				DATI DI CLASSAMENTO							
N.	Foglio	Part	Porz	Qualità	Classe	Superficie			Deduzioni	Dominicale	Agrario
						Ha	Are	Ca			
358	17	168		92-PASCOLO ARB	U		19	35		8,99	2,5
359	17	169		92-PASCOLO ARB	U		24	75		11,5	3,2
360	17	170		92-PASCOLO ARB	U		31	40		14,6	4,05
361	17	171		92-PASCOLO ARB	U		23	70		11,02	3,06
362	17	173	AA	1-SEMINATIVO	3		25	0		2,58	1,68
	17	173	AB	92-PASCOLO ARB	U		50	32		23,39	6,5
363	17	175		92-PASCOLO ARB	U		28	10		13,06	3,63
364	17	182		92-PASCOLO ARB	U		8	0		3,72	1,03
365	17	189	AA	1-SEMINATIVO	3		1	76		0,18	0,12
	17	189	AB	92-PASCOLO ARB	U		6	24		2,9	0,81
366	17	190		92-PASCOLO ARB	U		13	60		6,32	1,76
367	17	192		92-PASCOLO ARB	U	1	38	80		64,52	17,92
368	17	199		92-PASCOLO ARB	U		24	80		11,53	3,2
369	17	200		92-PASCOLO ARB	U		28	80		13,39	3,72
370	17	201		92-PASCOLO ARB	U		21	70		10,09	2,8
371	17	203		92-PASCOLO ARB	U	3	3	20		140,93	39,15
372	17	205		92-PASCOLO ARB	U	1	16	30		54,06	15,02
373	17	210		92-PASCOLO ARB	U		19	0		8,83	2,45
374	17	212		92-PASCOLO ARB	U		48	0		22,31	6,2
375	17	213		92-PASCOLO ARB	U		32	0		14,87	4,13
376	17	215		92-PASCOLO ARB	U		83	50		38,81	10,78
377	17	218		92-PASCOLO ARB	U		7	28		3,38	0,94
378	17	219		92-PASCOLO ARB	U	1	47	0		68,33	18,98
379	17	225	AA	91-PASCOLO	3	1	92	49		29,82	9,94
	17	225	AB	92-PASCOLO ARB	U	16	34	72		759,84	211,07
380	17	226		92-PASCOLO ARB	U	1	80	0		83,67	23,24
381	17	238	AA	91-PASCOLO	2		93	74		24,21	7,75
	17	238	AB	92-PASCOLO ARB	U		24	98		11,61	3,23
382	17	246		92-PASCOLO ARB	U	12	46	0		579,15	160,88
383	17	250		92-PASCOLO ARB	U		38	50		17,9	4,97
384	17	253		92-PASCOLO ARB	U	2	41	85		112,41	31,23
385	17	259	AA	91-PASCOLO	3		60	60		9,39	3,13
	17	259	AB	92-PASCOLO ARB	U	2	43	40		113,14	31,43



Ufficio del Territorio di CATANIA

**Particelle catastali aggiornate sulla base del contenuto delle
dichiarazioni presentate agli Organismi Pagatori nell'anno 2009
(ai sensi del comma 33 dell'art. 2 del D.L. 3.10.2006, n. 262, convertito con
modificazioni dalla legge 24.11.2006, n. 286, e successive modificazioni)**

Comune di RANDAZZO (Codice nazionale: H175)

TOTALE PARTICELLE: 1327

DATI IDENTIFICATIVI				DATI DI CLASSAMENTO							
N.	Foglio	Part	Porz	Qualità	Classe	Superficie			Deduzioni	Dominicale	Agrario
						Ha	Are	Ca			
386	17	262		92-PASCOLO ARB	U	2	8	0		96,68	26,86
387	17	263	AA	1-SEMINATIVO	1		24	36		18,24	5,03
	17	263	AB	92-PASCOLO ARB	U		19	64		9,13	2,54
388	17	271	AA	91-PASCOLO	2		44	32		11,44	3,66
	17	271	AB	92-PASCOLO ARB	U		5	50		2,56	0,71
389	17	273	AA	91-PASCOLO	3		22	68		3,51	1,17
	17	273	AB	92-PASCOLO ARB	U	2	83	50		131,77	36,6
390	17	274	AA	91-PASCOLO	3		38	12		5,91	1,97
	17	274	AB	92-PASCOLO ARB	U	2	0	42		93,16	25,88
391	17	276		92-PASCOLO ARB	U	4	46	49		207,53	57,65
392	17	277		92-PASCOLO ARB	U	7	53	43		350,2	97,28
393	17	281		92-PASCOLO ARB	U	13	26	0		616,34	171,21
394	17	286		92-PASCOLO ARB	U		50	0		23,24	6,46
395	17	291	AA	1-SEMINATIVO	2		12	58		3,57	1,04
	17	291	AB	92-PASCOLO ARB	U		62	42		29,01	8,06
396	17	292		92-PASCOLO ARB	U	4	56	0		211,95	58,88
397	17	294		92-PASCOLO ARB	U	8	34	0		387,65	107,68
398	17	296	AA	91-PASCOLO	3		1	15		0,18	0,06
	17	296	AB	92-PASCOLO ARB	U		5	85		2,72	0,76
399	17	299		92-PASCOLO ARB	U	6	73	20		312,91	86,92
400	17	300	AA	91-PASCOLO	3	4	29	85		66,6	22,2
	17	300	AB	92-PASCOLO ARB	U	4	77	15		221,78	61,61
401	17	304	AA	91-PASCOLO	2		21	8		5,44	1,74
	17	304	AB	92-PASCOLO ARB	U	3	67	52		170,83	47,45
402	18	1	AA	1-SEMINATIVO	3	4	5	0		41,83	27,19
	18	1	AB	92-PASCOLO ARB	U	10	72	0		498,28	138,41
403	18	4	AA	91-PASCOLO	2		16	72		4,32	1,38
	18	4	AB	92-PASCOLO ARB	U	1	40	48		65,3	18,14
404	18	5	AA	91-PASCOLO	3		39	71		6,15	2,05
	18	5	AB	92-PASCOLO ARB	U		17	89		8,32	2,31
405	18	6		92-PASCOLO ARB	U	7	44	2		345,83	96,06
406	18	9	AA	1-SEMINATIVO	2		51	90		14,74	4,29
	18	9	AB	92-PASCOLO ARB	U	1	42	0		66	18,33



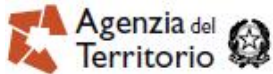
Ufficio del Territorio di CATANIA

**Particelle catastali aggiornate sulla base del contenuto delle
dichiarazioni presentate agli Organismi Pagatori nell'anno 2009
(ai sensi del comma 33 dell'art. 2 del D.L. 3.10.2006, n. 262, convertito con
modificazioni dalla legge 24.11.2006, n. 286, e successive modificazioni)**

Comune di RANDAZZO (Codice nazionale: H175)

TOTALE PARTICELLE: 1327

DATI IDENTIFICATIVI				DATI DI CLASSAMENTO							
N.	Foglio	Part	Porz	Qualità	Classe	Superficie			Deduzioni	Dominicale	Agrario
						Ha	Are	Ca			
407	18	10	AA	1-SEMINATIVO	2		10	72		3,05	0,89
	18	10	AB	92-PASCOLO ARB	U	1	91	98		89,23	24,79
408	18	11	AA	1-SEMINATIVO	2	1	52	36		43,28	12,59
	18	11	AB	92-PASCOLO ARB	U		43	74		20,33	5,65
409	18	13		92-PASCOLO ARB	U	3	3	70		141,16	39,21
410	18	14	AA	1-SEMINATIVO	4	1	56	84		7,29	8,1
	18	14	AB	92-PASCOLO ARB	U	1	46	16		67,94	18,87
411	18	15	AA	1-SEMINATIVO	4		36	11		1,68	1,86
	18	15	AB	92-PASCOLO ARB	U	4	97	19		231,1	64,19
412	18	16	AA	1-SEMINATIVO	4		82	43		3,83	4,26
	18	16	AB	92-PASCOLO ARB	U		94	0		43,69	12,14
413	18	17	AA	1-SEMINATIVO	4		91	19		4,24	4,71
	18	17	AB	92-PASCOLO ARB	U	3	5	61		142,05	39,46
414	18	20	AA	150-INCOLT STER	U		51	43		0	0
	18	20	AB	92-PASCOLO ARB	U	1	15	97		53,9	14,97
415	18	21	AA	1-SEMINATIVO	4		69	25		3,22	3,58
	18	21	AB	92-PASCOLO ARB	U	1	92	32		89,39	24,83
416	18	22	AA	150-INCOLT STER	U		86	47		0	0
	18	22	AB	92-PASCOLO ARB	U		41	53		19,3	5,36
417	19	2		92-PASCOLO ARB	U	4	13	68		192,28	53,41
418	19	4		92-PASCOLO ARB	U		72	68		33,78	9,38
419	19	5		92-PASCOLO ARB	U		86	64		40,27	11,19
420	19	7		92-PASCOLO ARB	U	1	18	67		55,16	15,32
421	19	8		92-PASCOLO ARB	U	1	12	60		52,34	14,54
422	19	15		92-PASCOLO ARB	U		95	50		44,39	12,33
423	19	16	AA	1-SEMINATIVO	2		4	48		1,27	0,37
	19	16	AB	92-PASCOLO ARB	U		36	85		17,13	4,76
424	19	18		92-PASCOLO ARB	U		18	50		8,6	2,39
425	19	23		92-PASCOLO ARB	U		14	69		6,83	1,9
426	19	26	AA	1-SEMINATIVO	2		14	52		4,12	1,2
	19	26	AB	92-PASCOLO ARB	U		83	68		38,9	10,8
427	19	31	AA	91-PASCOLO	2	1	26	47		32,66	10,45
	19	31	AB	92-PASCOLO ARB	U	1	73	77		80,77	22,44



Ufficio del Territorio di CATANIA

**Particelle catastali aggiornate sulla base del contenuto delle
dichiarazioni presentate agli Organismi Pagatori nell'anno 2009
(ai sensi del comma 33 dell'art. 2 del D.L. 3.10.2006, n. 262, convertito con
modificazioni dalla legge 24.11.2006, n. 286, e successive modificazioni)**

Comune di RANDAZZO (Codice nazionale: H175)

TOTALE PARTICELLE: 1327

DATI IDENTIFICATIVI				DATI DI CLASSAMENTO							
N.	Foglio	Part	Porz	Qualità	Classe	Superficie			Deduzioni	Dominicale	Agrario
						Ha	Are	Ca			
428	19	32		92-PASCOLO ARB	U	6	41	90		298,36	82,88
429	19	34	AA	1-SEMINATIVO	2		28	72		8,16	2,37
	19	34	AB	92-PASCOLO ARB	U	5	39	78		250,9	69,69
430	19	36		92-PASCOLO ARB	U	2	3	57		94,62	26,28
431	19	39		92-PASCOLO ARB	U		85	0		39,51	10,97
432	19	43	AA	29-VIGNETO	2		12	15		9,1	4,08
	19	43	AB	91-PASCOLO	2		64	68		16,7	5,34
	19	43	AC	92-PASCOLO ARB	U		89	2		41,38	11,49
433	19	47	AA	1-SEMINATIVO	2		11	80		3,35	0,98
	19	47	AB	92-PASCOLO ARB	U	2	10	58		97,88	27,19
434	19	51		92-PASCOLO ARB	U	1	77	64		82,57	22,94
435	19	53	AA	1-SEMINATIVO	2		28	49		8,09	2,35
	19	53	AB	92-PASCOLO ARB	U	2	46	43		114,54	31,82
436	19	61	AA	1-SEMINATIVO	3		7	86		0,81	0,53
	19	61	AB	92-PASCOLO ARB	U	1	5	84		49,2	13,67
437	19	72		92-PASCOLO ARB	U		37	39		17,38	4,83
438	19	74		92-PASCOLO ARB	U		86	70		40,3	11,19
439	19	75		92-PASCOLO ARB	U		70	70		32,86	9,13
440	19	76		92-PASCOLO ARB	U		75	10		34,91	9,7
441	19	77		92-PASCOLO ARB	U		80	30		37,32	10,37
442	19	78	AA	91-PASCOLO	2		96	87		25,01	8
	19	78	AB	92-PASCOLO ARB	U		11	13		5,17	1,44
443	19	82		92-PASCOLO ARB	U	1	10	60		51,41	14,28
444	19	83		92-PASCOLO ARB	U	1	13	10		52,57	14,6
445	19	84	AA	1-SEMINATIVO	2		15	90		4,52	1,31
	19	84	AB	91-PASCOLO	2	1	4	0		26,86	8,59
	19	84	AC	92-PASCOLO ARB	U	1	95	0		90,64	25,18
446	19	86	AA	1-SEMINATIVO	1		2	92		2,19	0,6
	19	86	AB	92-PASCOLO ARB	U		23	78		11,05	3,07
447	19	87	AA	1-SEMINATIVO	2		11	59		3,29	0,96
	19	87	AB	92-PASCOLO ARB	U		9	63		4,48	1,24
448	19	96	AA	1-SEMINATIVO	2		23	80		6,76	1,97
	19	96	AB	92-PASCOLO ARB	U		69	37		32,24	8,96



Ufficio del Territorio di CATANIA

**Particelle catastali aggiornate sulla base del contenuto delle
dichiarazioni presentate agli Organismi Pagatori nell'anno 2009
(ai sensi del comma 33 dell'art. 2 del D.L. 3.10.2006, n. 262, convertito con
modificazioni dalla legge 24.11.2006, n. 286, e successive modificazioni)**

Comune di RANDAZZO (Codice nazionale: H175)

TOTALE PARTICELLE: 1327

DATI IDENTIFICATIVI				DATI DI CLASSAMENTO							
N.	Foglio	Part	Porz	Qualità	Classe	Superficie			Deduzioni	Dominicale	Agrario
						Ha	Are	Ca			
449	19	97	AA	29-VIGNETO	1		42	62		37,42	16,51
	19	97	AB	92-PASCOLO ARB	U		47	39		22,03	6,12
450	19	102		92-PASCOLO ARB	U		29	59		13,75	3,82
451	19	103	AA	1-SEMINATIVO	2		16	83		4,78	1,39
	19	103	AB	92-PASCOLO ARB	U		0	17		0,08	0,02
452	19	144		92-PASCOLO ARB	U	3	78	0		175,7	48,81
453	19	145	AA	1-SEMINATIVO	3		25	36		2,62	1,7
	19	145	AB	92-PASCOLO ARB	U	4	50	99		209,63	58,23
454	19	146		92-PASCOLO ARB	U	4	76	20		221,34	61,48
455	20	1		92-PASCOLO ARB	U	9	76	50		453,89	126,08
456	20	2	AA	99-BOSCO ALTO	U	100	83	58		208,31	312,46
	20	2	AB	92-PASCOLO ARB	U	38	74	96		1801,12	500,31
457	20	5		92-PASCOLO ARB	U	2	55	14		118,59	32,94
458	20	7		92-PASCOLO ARB	U	36	39	80		1691,82	469,95
459	20	14	AA	91-PASCOLO	3	1	58	45		24,55	8,18
	20	14	AB	92-PASCOLO ARB	U	16	30	45		757,85	210,51
460	20	16	AA	91-PASCOLO	3		15	54		2,41	0,8
	20	16	AB	92-PASCOLO ARB	U		93	26		43,35	12,04
461	20	18	AA	1-SEMINATIVO	3		89	50		9,24	6,01
	20	18	AB	91-PASCOLO	3	3	0	0		46,48	15,49
462	20	22	AA	91-PASCOLO	3		15	68		2,43	0,81
	20	22	AB	92-PASCOLO ARB	U	2	40	12		111,61	31
463	20	28		92-PASCOLO ARB	U	1	23	82		57,55	15,99
464	20	29		92-PASCOLO ARB	U		80	70		37,51	10,42
465	20	33		92-PASCOLO ARB	U	2	61	12		121,37	33,71
466	20	34		92-PASCOLO ARB	U	2	24	0		104,12	28,92
467	20	35		92-PASCOLO ARB	U	1	99	0		92,5	25,69
468	20	42	AA	91-PASCOLO	2		6	14		1,59	0,51
	20	42	AB	92-PASCOLO ARB	U	1	11	0		51,59	14,33
469	20	43	AA	1-SEMINATIVO	3		21	37		2,21	1,43
	20	43	AB	92-PASCOLO ARB	U	1	24	5		57,66	16,02
470	20	45		92-PASCOLO ARB	U		44	60		20,73	5,76
471	20	46	AA	1-SEMINATIVO	3		7	66		0,79	0,51



Ufficio del Territorio di CATANIA

**Particelle catastali aggiornate sulla base del contenuto delle
dichiarazioni presentate agli Organismi Pagatori nell'anno 2009
(ai sensi del comma 33 dell'art. 2 del D.L. 3.10.2006, n. 262, convertito con
modificazioni dalla legge 24.11.2006, n. 286, e successive modificazioni)**

Comune di RANDAZZO (Codice nazionale: H175)

TOTALE PARTICELLE: 1327

DATI IDENTIFICATIVI				DATI DI CLASSAMENTO							
N.	Foglio	Part	Porz	Qualità	Classe	Superficie			Deduzioni	Dominicale	Agrario
						Ha	Are	Ca			
	20	46	AB	92-PASCOLO ARB	U	1	15	74		53,8	14,94
472	20	51	AA	1-SEMINATIVO	3		2	63		0,27	0,18
	20	51	AB	92-PASCOLO ARB	U		49	17		22,85	6,35
473	20	70		92-PASCOLO ARB	U	4	23	60		196,89	54,69
474	20	71		92-PASCOLO ARB	U	30	67	64		1425,87	396,08
475	20	72		92-PASCOLO ARB	U	22	15	0		1029,56	285,99
476	20	74	AA	1-SEMINATIVO	2		47	22		13,41	3,9
	20	74	AB	91-PASCOLO	3	3	0	0		46,48	15,49
477	20	76		92-PASCOLO ARB	U	1	49	80		69,63	19,34
478	20	77		92-PASCOLO ARB	U	1	56	62		72,8	20,22
479	20	78		92-PASCOLO ARB	U	1	39	82		64,99	18,05
480	20	79	AA	91-PASCOLO	3		12	78		1,98	0,66
	20	79	AB	92-PASCOLO ARB	U		21	2		9,77	2,71
481	20	80		92-PASCOLO ARB	U	2	29	58		106,71	29,64
482	20	81		92-PASCOLO ARB	U	1	29	20		60,05	16,68
483	20	85	AA	91-PASCOLO	2		75	24		19,43	6,22
	20	85	AB	92-PASCOLO ARB	U		5	58		2,59	0,72
484	20	86		92-PASCOLO ARB	U	15	34	80		713,39	198,16
485	20	87		92-PASCOLO ARB	U	13	66	70		635,26	176,46
486	20	88	AA	1-SEMINATIVO	4	1	37	40		6,39	7,1
	20	88	AB	92-PASCOLO ARB	U	22	0	0		1022,58	284,05
487	20	99		92-PASCOLO ARB	U	1	22	50		56,94	15,82
488	20	103		92-PASCOLO ARB	U		87	40		40,62	11,28
489	20	106		92-PASCOLO ARB	U	11	21	0		521,05	144,74
490	20	109	AA	1-SEMINATIVO	4		30	70		1,43	1,59
	20	109	AB	91-PASCOLO	3	1	20	0		18,59	6,2
	20	109	AC	92-PASCOLO ARB	U	1	47	0		68,33	18,98
491	20	113		92-PASCOLO ARB	U	2	25	46		104,8	29,11
492	20	115		92-PASCOLO ARB	U	3	28	50		152,69	42,41
493	20	121	AA	91-PASCOLO	3		10	91		1,69	0,56
	20	121	AB	92-PASCOLO ARB	U		97	79		45,45	12,63
494	20	124		92-PASCOLO ARB	U	8	99	0		417,87	116,07
495	20	125		92-PASCOLO ARB	U	4	94	30		229,76	63,82



Ufficio del Territorio di CATANIA

**Particelle catastali aggiornate sulla base del contenuto delle
dichiarazioni presentate agli Organismi Pagatori nell'anno 2009
(ai sensi del comma 33 dell'art. 2 del D.L. 3.10.2006, n. 262, convertito con
modificazioni dalla legge 24.11.2006, n. 286, e successive modificazioni)**

Comune di RANDAZZO (Codice nazionale: H175)

TOTALE PARTICELLE: 1327

DATI IDENTIFICATIVI				DATI DI CLASSAMENTO							
N.	Foglio	Part	Porz	Qualità	Classe	Superficie			Deduzioni	Dominicale	Agrario
						Ha	Are	Ca			
496	20	126	AA	91-PASCOLO	3		85	10		13,19	4,4
	20	126	AB	92-PASCOLO ARB	U	1	50	0		69,72	19,37
497	20	127	AA	1-SEMINATIVO	4		59	90		2,78	3,09
	20	127	AB	92-PASCOLO ARB	U	2	45	0		113,88	31,63
498	20	130	AA	1-SEMINATIVO	4		12	88		0,6	0,67
	20	130	AB	92-PASCOLO ARB	U	2	42	72		112,82	31,34
499	20	132		92-PASCOLO ARB	U	2	55	70		118,85	33,01
500	20	134		92-PASCOLO ARB	U		52	57		24,44	6,79
501	20	140		92-PASCOLO ARB	U	7	9	0		329,55	91,54
502	20	141		92-PASCOLO ARB	U	33	11	0		1538,99	427,5
503	20	146		92-PASCOLO ARB	U	4	20	28		195,35	54,26
504	20	151	AA	1-SEMINATIVO	4		35	8		1,63	1,81
	20	151	AB	92-PASCOLO ARB	U	1	73	0		80,41	22,34
505	20	165		92-PASCOLO ARB	U		39	67		18,44	5,12
506	20	166	AA	1-SEMINATIVO	3		4	32		0,45	0,29
	20	166	AB	92-PASCOLO ARB	U		38	23		17,77	4,94
507	20	170	AA	1-SEMINATIVO	2		1	20		0,34	0,1
	20	170	AB	92-PASCOLO ARB	U		11	0		5,11	1,42
508	20	175	AA	1-SEMINATIVO	2		5	30		1,51	0,44
	20	175	AB	92-PASCOLO ARB	U		10	69		4,97	1,38
509	20	177		92-PASCOLO ARB	U	1	0	10		46,53	12,92
510	20	178		92-PASCOLO ARB	U		20	6		9,32	2,59
511	20	185		92-PASCOLO ARB	U	1	77	84		82,66	22,96
512	20	188		92-PASCOLO ARB	U	1	58	40		73,63	20,45
513	20	229		92-PASCOLO ARB	U	3	28	50		152,69	42,41
514	20	237	AA	91-PASCOLO	3		45	37		7,03	2,34
	20	237	AB	92-PASCOLO ARB	U		64	0		29,75	8,26
515	21	4		92-PASCOLO ARB	U		32	57		15,14	4,21
516	21	8		92-PASCOLO ARB	U		46	87		21,79	6,05
517	21	9		92-PASCOLO ARB	U	3	12	50		145,25	40,35
518	21	10	AA	1-SEMINATIVO	3		3	83		0,4	0,26
	21	10	AB	92-PASCOLO ARB	U		54	0		25,1	6,97
519	21	11		92-PASCOLO ARB	U		41	60		19,34	5,37



Ufficio del Territorio di CATANIA

**Particelle catastali aggiornate sulla base del contenuto delle
dichiarazioni presentate agli Organismi Pagatori nell'anno 2009
(ai sensi del comma 33 dell'art. 2 del D.L. 3.10.2006, n. 262, convertito con
modificazioni dalla legge 24.11.2006, n. 286, e successive modificazioni)**

Comune di RANDAZZO (Codice nazionale: H175)

TOTALE PARTICELLE: 1327

DATI IDENTIFICATIVI				DATI DI CLASSAMENTO							
N.	Foglio	Part	Porz	Qualità	Classe	Superficie			Deduzioni	Dominicale	Agrario
						Ha	Are	Ca			
520	21	15		92-PASCOLO ARB	U		40	24		18,7	5,2
521	21	16		92-PASCOLO ARB	U	1	34	9		62,33	17,31
522	21	18	AA	3-SEMIN ARBOR	2		5	88		1,82	0,76
	21	18	AB	92-PASCOLO ARB	U		87	0		40,44	11,23
523	21	19	AA	3-SEMIN ARBOR	1		5	47		2,54	0,71
	21	19	AB	92-PASCOLO ARB	U		43	13		20,05	5,57
524	21	22		92-PASCOLO ARB	U	1	14	41		53,18	14,77
525	21	47	AA	2-SEMIN IRRIG	2		10	84		13,44	5,32
	21	47	AB	92-PASCOLO ARB	U		53	85		25,03	6,95
526	21	95		92-PASCOLO ARB	U	1	80	82		84,05	23,35
527	21	151		92-PASCOLO ARB	U	2	19	10		101,84	28,29
528	21	152		92-PASCOLO ARB	U		76	13		35,39	9,83
529	22	1	AA	1-SEMINATIVO	3	1	49	93		15,49	10,07
	22	1	AB	92-PASCOLO ARB	U	3	25	0		151,06	41,96
530	22	3		92-PASCOLO ARB	U	4	15	0		192,9	53,58
531	22	26		91-PASCOLO	3		40	40		6,26	2,09
532	22	31		91-PASCOLO	3		27	60		4,28	1,43
533	22	32	AA	1-SEMINATIVO	2		5	40		1,53	0,45
	22	32	AB	91-PASCOLO	3		61	0		9,45	3,15
534	22	42		92-PASCOLO ARB	U	1	5	60		49,08	13,63
535	22	44		92-PASCOLO ARB	U		24	0		11,16	3,1
536	22	54	AA	92-PASCOLO ARB	U		3	9		1,44	0,4
	22	54	AB	91-PASCOLO	2		3	31		0,85	0,27
537	22	58	AA	91-PASCOLO	3	5	8	91		78,85	26,28
	22	58	AB	92-PASCOLO ARB	U		62	9		28,86	8,02
538	22	64		92-PASCOLO ARB	U	2	66	50		123,87	34,41
539	22	67		92-PASCOLO ARB	U	1	30	40		60,61	16,84
540	22	72		92-PASCOLO ARB	U		22	40		10,41	2,89
541	22	73		92-PASCOLO ARB	U		25	70		11,95	3,32
542	22	74		92-PASCOLO ARB	U		24	0		11,16	3,1
543	22	75	AA	1-SEMINATIVO	2		8	89		2,53	0,73
	22	75	AB	92-PASCOLO ARB	U		27	21		12,65	3,51
544	22	78	AA	92-PASCOLO ARB	U		4	62		2,15	0,6



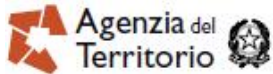
Ufficio del Territorio di CATANIA

**Particelle catastali aggiornate sulla base del contenuto delle
dichiarazioni presentate agli Organismi Pagatori nell'anno 2009
(ai sensi del comma 33 dell'art. 2 del D.L. 3.10.2006, n. 262, convertito con
modificazioni dalla legge 24.11.2006, n. 286, e successive modificazioni)**

Comune di RANDAZZO (Codice nazionale: H175)

TOTALE PARTICELLE: 1327

DATI IDENTIFICATIVI				DATI DI CLASSAMENTO							
N.	Foglio	Part	Porz	Qualità	Classe	Superficie			Deduzioni	Dominicale	Agrario
						Ha	Are	Ca			
	22	78	AB	91-PASCOLO	2		6	18		1,6	0,51
545	22	79	AA	92-PASCOLO ARB	U		3	95		1,84	0,51
	22	79	AB	91-PASCOLO	2		6	45		1,67	0,53
546	22	83		92-PASCOLO ARB	U		67	8		31,18	8,66
547	22	84		92-PASCOLO ARB	U		50	25		23,36	6,49
548	22	92	AA	1-SEMINATIVO	2		1	60		0,45	0,13
	22	92	AB	91-PASCOLO	3		26	0		4,03	1,34
549	23	1	AA	91-PASCOLO	2		2	10		0,54	0,17
	23	1	AB	92-PASCOLO ARB	U	2	24	3		104,13	28,93
550	23	3		92-PASCOLO ARB	U	2	31	62		107,66	29,91
551	23	13		92-PASCOLO ARB	U		54	25		25,22	7
552	23	30		92-PASCOLO ARB	U	18	70	0		869,2	241,44
553	23	32		92-PASCOLO ARB	U	7	11	30		330,62	91,84
554	23	33		92-PASCOLO ARB	U	4	15	95		193,34	53,71
555	23	38		92-PASCOLO ARB	U	2	20	0		102,26	28,41
556	23	53		92-PASCOLO ARB	U		65	6		30,24	8,4
557	23	59		92-PASCOLO ARB	U	1	56	70		72,84	20,23
558	23	60		92-PASCOLO ARB	U	1	19	22		55,41	15,39
559	24	14	AA	3-SEMIN ARBOR	2		10	35		3,21	1,34
	24	14	AB	92-PASCOLO ARB	U		72	42		33,66	9,35
560	24	15		92-PASCOLO ARB	U		16	51		7,67	2,13
561	24	24		92-PASCOLO ARB	U	1	12	55		52,31	14,53
562	24	25	AA	91-PASCOLO	2	3	22	46		83,27	26,65
	24	25	AB	92-PASCOLO ARB	U	1	20	92		56,2	15,61
563	24	40	AA	91-PASCOLO	2		22	2		5,69	1,82
	24	40	AB	92-PASCOLO ARB	U	1	27	26		59,15	16,43
564	24	45		92-PASCOLO ARB	U	1	19	70		55,64	15,45
565	24	58		92-PASCOLO ARB	U		28	18		13,1	3,64
566	24	80	AA	91-PASCOLO	2		31	99		8,26	2,64
	24	80	AB	92-PASCOLO ARB	U		76	0		35,33	9,81
567	24	85	AA	1-SEMINATIVO	3		7	3		0,73	0,47
	24	85	AB	92-PASCOLO ARB	U		98	83		45,94	12,76
568	24	86	AA	1-SEMINATIVO	3		6	47		0,67	0,43



Ufficio del Territorio di CATANIA

**Particelle catastali aggiornate sulla base del contenuto delle
dichiarazioni presentate agli Organismi Pagatori nell'anno 2009
(ai sensi del comma 33 dell'art. 2 del D.L. 3.10.2006, n. 262, convertito con
modificazioni dalla legge 24.11.2006, n. 286, e successive modificazioni)**

Comune di RANDAZZO (Codice nazionale: H175)

TOTALE PARTICELLE: 1327

DATI IDENTIFICATIVI				DATI DI CLASSAMENTO							
N.	Foglio	Part	Porz	Qualità	Classe	Superficie			Deduzioni	Dominicale	Agrario
						Ha	Are	Ca			
	24	86	AB	92-PASCOLO ARB	U		30	13		14	3,89
569	24	107	AA	91-PASCOLO	2		67	28		17,37	5,56
	24	107	AB	92-PASCOLO ARB	U		47	80		22,22	6,17
570	24	151		92-PASCOLO ARB	U		15	67		7,28	2,02
571	24	153	AA	91-PASCOLO	2		4	93		1,27	0,41
	24	153	AB	92-PASCOLO ARB	U		20	73		9,64	2,68
572	24	154		92-PASCOLO ARB	U		35	28		16,4	4,56
573	24	155	AA	91-PASCOLO	2	1	0	40		25,93	8,3
	24	155	AB	92-PASCOLO ARB	U		28	62		13,3	3,7
574	24	162	AA	91-PASCOLO	2		52	51		13,56	4,34
	24	162	AB	92-PASCOLO ARB	U		12	49		5,81	1,61
575	24	185	AA	1-SEMINATIVO	2		3	7		0,87	0,25
	24	185	AB	92-PASCOLO ARB	U		1	0		0,46	0,13
576	24	191	AA	91-PASCOLO	2		33	92		8,76	2,8
	24	191	AB	92-PASCOLO ARB	U		57	45		26,7	7,42
577	24	197	AA	1-SEMINATIVO	3		20	28		2,09	1,36
	24	197	AB	91-PASCOLO	2		32	0		8,26	2,64
	24	197	AC	92-PASCOLO ARB	U	1	92	94		89,68	24,91
578	24	198	AA	91-PASCOLO	2		84	69		21,87	7
	24	198	AB	92-PASCOLO ARB	U		6	26		2,91	0,81
579	25	2		92-PASCOLO ARB	U	31	29	40		1454,58	404,05
580	25	49	AA	91-PASCOLO	2		67	75		17,49	5,6
	25	49	AB	92-PASCOLO ARB	U	8	31	47		386,48	107,35
581	25	62	AA	91-PASCOLO	3		26	21		4,06	1,35
	25	62	AB	92-PASCOLO ARB	U		13	79		6,41	1,78
582	25	91	AA	91-PASCOLO	3		39	9		6,06	2,02
	25	91	AB	92-PASCOLO ARB	U		16	91		7,86	2,18
583	25	116		92-PASCOLO ARB	U	1	50	88		70,13	19,48
584	25	121	AA	1-SEMINATIVO	3	1	23	30		12,74	8,28
	25	121	AB	92-PASCOLO ARB	U	1	21	0		56,24	15,62
585	25	129		92-PASCOLO ARB	U	5	64	92		262,58	72,94
586	25	174	AA	1-SEMINATIVO	3		39	54		4,08	2,65
	25	174	AB	92-PASCOLO ARB	U		39	0		18,13	5,04



Ufficio del Territorio di CATANIA

**Particelle catastali aggiornate sulla base del contenuto delle
dichiarazioni presentate agli Organismi Pagatori nell'anno 2009
(ai sensi del comma 33 dell'art. 2 del D.L. 3.10.2006, n. 262, convertito con
modificazioni dalla legge 24.11.2006, n. 286, e successive modificazioni)**

Comune di RANDAZZO (Codice nazionale: H175)

TOTALE PARTICELLE: 1327

DATI IDENTIFICATIVI				DATI DI CLASSAMENTO							
N.	Foglio	Part	Porz	Qualità	Classe	Superficie			Deduzioni	Dominicale	Agrario
						Ha	Are	Ca			
587	25	346		92-PASCOLO ARB	U		70	75		32,89	9,13
588	25	347	AA	91-PASCOLO	2	5	1	78		129,57	41,46
	25	347	AB	92-PASCOLO ARB	U	1	15	41		53,64	14,9
589	25	349	AA	91-PASCOLO	2	1	72	0		44,42	14,21
	25	349	AB	92-PASCOLO ARB	U	2	93	40		136,38	37,88
590	25	353		92-PASCOLO ARB	U	3	11	78		144,92	40,26
591	25	354		92-PASCOLO ARB	U	3	91	50		181,97	50,55
592	25	355	AA	91-PASCOLO	3		28	64		4,44	1,48
	25	355	AB	92-PASCOLO ARB	U	1	50	0		69,72	19,37
593	25	359		92-PASCOLO ARB	U	4	65	53		216,38	60,11
594	25	363	AA	92-PASCOLO ARB	U		5	19		2,41	0,67
	25	363	AB	91-PASCOLO	2	1	3	71		26,78	8,57
595	25	364	AA	91-PASCOLO	2		7	97		2,06	0,66
	25	364	AB	92-PASCOLO ARB	U		99	63		46,31	12,86
596	25	377		92-PASCOLO ARB	U	1	79	2		83,21	23,11
597	25	378	AA	91-PASCOLO	2		6	52		1,68	0,54
	25	378	AB	92-PASCOLO ARB	U		66	0		30,68	8,52
598	25	379		92-PASCOLO ARB	U	2	23	63		103,95	28,87
599	25	380		92-PASCOLO ARB	U	1	4	63		48,63	13,51
600	25	381		92-PASCOLO ARB	U	1	60	13		74,43	20,68
601	25	382		92-PASCOLO ARB	U	3	13	31		145,63	40,45
602	25	384		92-PASCOLO ARB	U		59	7		27,46	7,63
603	25	385		92-PASCOLO ARB	U		82	97		38,57	10,71
604	25	402		92-PASCOLO ARB	U	18	1	30		837,26	232,57
605	25	403		92-PASCOLO ARB	U	18	41	55		855,97	237,77
606	26	1		92-PASCOLO ARB	U	5	37	65		249,91	69,42
607	26	4	AA	99-BOSCO ALTO	U	1	29	50		2,68	4,01
	26	4	AB	92-PASCOLO ARB	U	19	34	10		898,99	249,72
608	26	118	AA	91-PASCOLO	3		45	10		6,99	2,33
	26	118	AB	92-PASCOLO ARB	U		35	0		16,27	4,52
609	26	146	AA	1-SEMINATIVO	2		50	78		14,42	4,2
	26	146	AB	91-PASCOLO	3	1	64	22		25,44	8,48
610	26	148	AA	1-SEMINATIVO	2		19	0		5,4	1,57



Ufficio del Territorio di CATANIA

**Particelle catastali aggiornate sulla base del contenuto delle
dichiarazioni presentate agli Organismi Pagatori nell'anno 2009
(ai sensi del comma 33 dell'art. 2 del D.L. 3.10.2006, n. 262, convertito con
modificazioni dalla legge 24.11.2006, n. 286, e successive modificazioni)**

Comune di RANDAZZO (Codice nazionale: H175)

TOTALE PARTICELLE: 1327

DATI IDENTIFICATIVI				DATI DI CLASSAMENTO							
N.	Foglio	Part	Porz	Qualità	Classe	Superficie			Deduzioni	Dominicale	Agrario
						Ha	Are	Ca			
	26	148	AB	91-PASCOLO	3	2	5	0		31,76	10,59
611	26	181	AA	1-SEMINATIVO	2		42	6		11,95	3,48
	26	181	AB	92-PASCOLO ARB	U		14	44		6,71	1,86
612	26	218	AA	1-SEMINATIVO	2		1	11		0,32	0,09
	26	218	AB	91-PASCOLO	3		2	0		0,31	0,1
	26	218	AC	92-PASCOLO ARB	U		1	0		0,46	0,13
613	26	254	AA	1-SEMINATIVO	2		4	96		1,41	0,41
	26	254	AB	91-PASCOLO	3		75	0		11,62	3,87
614	26	256	AA	1-SEMINATIVO	2		8	26		2,35	0,68
	26	256	AB	91-PASCOLO	3		55	0		8,52	2,84
	26	256	AC	92-PASCOLO ARB	U		15	0		6,97	1,94
615	26	257	AA	1-SEMINATIVO	2		11	16		3,17	0,92
	26	257	AB	92-PASCOLO ARB	U		15	0		6,97	1,94
	26	257	AC	91-PASCOLO	3		60	0		9,3	3,1
616	26	258	AA	1-SEMINATIVO	2		3	60		1,02	0,3
	26	258	AB	91-PASCOLO	3		47	0		7,28	2,43
	26	258	AC	92-PASCOLO ARB	U		5	0		2,32	0,65
617	26	290	AA	91-PASCOLO	3	1	87	0		28,97	9,66
	26	290	AB	92-PASCOLO ARB	U	1	30	0		60,43	16,78
618	26	295	AA	91-PASCOLO	3		5	59		0,87	0,29
	26	295	AB	92-PASCOLO ARB	U		6	0		2,79	0,77
619	26	301		92-PASCOLO ARB	U		74	30		34,54	9,59
620	26	302	AA	91-PASCOLO	3		5	49		0,85	0,28
	26	302	AB	92-PASCOLO ARB	U		41	31		19,2	5,33
621	26	307	AA	91-PASCOLO	2		3	70		0,96	0,31
	26	307	AB	92-PASCOLO ARB	U		1	0		0,46	0,13
622	26	313	AA	91-PASCOLO	3		14	25		2,21	0,74
	26	313	AB	92-PASCOLO ARB	U		78	0		36,26	10,07
623	26	314	AA	91-PASCOLO	3		1	45		0,22	0,07
	26	314	AB	92-PASCOLO ARB	U		5	0		2,32	0,65
624	27	9		92-PASCOLO ARB	U	11	11	40		516,59	143,5
625	27	11		92-PASCOLO ARB	U	1	55	20		72,14	20,04
626	27	12		92-PASCOLO ARB	U	1	61	20		74,93	20,81



Ufficio del Territorio di CATANIA

**Particelle catastali aggiornate sulla base del contenuto delle
dichiarazioni presentate agli Organismi Pagatori nell'anno 2009
(ai sensi del comma 33 dell'art. 2 del D.L. 3.10.2006, n. 262, convertito con
modificazioni dalla legge 24.11.2006, n. 286, e successive modificazioni)**

Comune di RANDAZZO (Codice nazionale: H175)

TOTALE PARTICELLE: 1327

DATI IDENTIFICATIVI				DATI DI CLASSAMENTO							
N.	Foglio	Part	Porz	Qualità	Classe	Superficie			Deduzioni	Dominicale	Agrario
						Ha	Are	Ca			
627	27	14	AA	91-PASCOLO	2	13	90	0		358,94	114,86
	27	14	AB	92-PASCOLO ARB	U	2	65	0		123,17	34,22
628	27	57	AA	91-PASCOLO	2	4	84	13		125,02	40,01
	27	57	AB	92-PASCOLO ARB	U		25	27		11,75	3,26
629	27	62	AA	1-SEMINATIVO	3		5	40		0,56	0,36
	27	62	AB	92-PASCOLO ARB	U		76	0		35,33	9,81
630	27	66	AA	91-PASCOLO	2		36	59		9,45	3,02
	27	66	AB	92-PASCOLO ARB	U	4	46	51		207,54	57,65
631	27	71	AA	91-PASCOLO	2		49	9		12,68	4,06
	27	71	AB	92-PASCOLO ARB	U		83	57		38,84	10,79
632	27	108	AA	91-PASCOLO	2	5	30	62		137,02	43,85
	27	108	AB	92-PASCOLO ARB	U		15	46		7,19	2
633	27	122	AA	91-PASCOLO	2		7	22		1,86	0,6
	27	122	AB	92-PASCOLO ARB	U	1	3	88		48,28	13,41
634	27	131	AA	91-PASCOLO	2		4	40		1,14	0,36
	27	131	AB	92-PASCOLO ARB	U		50	0		23,24	6,46
635	27	133	AA	91-PASCOLO	2		0	60		0,15	0,05
	27	133	AB	92-PASCOLO ARB	U		1	0		0,46	0,13
636	27	155		92-PASCOLO ARB	U		89	70		41,69	11,58
637	27	183	AA	91-PASCOLO	2		72	78		18,79	6,01
	27	183	AB	92-PASCOLO ARB	U		30	32		14,09	3,91
638	27	184	AA	91-PASCOLO	2		20	22		5,22	1,67
	27	184	AB	92-PASCOLO ARB	U	2	32	48		108,06	30,02
639	27	187	AA	91-PASCOLO	2		57	69		14,9	4,77
	27	187	AB	92-PASCOLO ARB	U		36	71		17,06	4,74
640	27	194		92-PASCOLO ARB	U	7	23	80		336,43	93,45
641	27	202	AA	91-PASCOLO	2		58	80		15,18	4,86
	27	202	AB	92-PASCOLO ARB	U		10	0		4,65	1,29
642	27	203	AA	91-PASCOLO	2		15	50		4	1,28
	27	203	AB	92-PASCOLO ARB	U	1	55	0		72,05	20,01
643	27	209		92-PASCOLO ARB	U		82	20		38,21	10,61
644	27	210		92-PASCOLO ARB	U		72	80		33,84	9,4
645	27	214	AA	91-PASCOLO	2		55	35		14,29	4,57



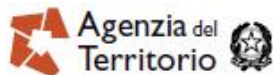
Ufficio del Territorio di CATANIA

**Particelle catastali aggiornate sulla base del contenuto delle
dichiarazioni presentate agli Organismi Pagatori nell'anno 2009
(ai sensi del comma 33 dell'art. 2 del D.L. 3.10.2006, n. 262, convertito con
modificazioni dalla legge 24.11.2006, n. 286, e successive modificazioni)**

Comune di RANDAZZO (Codice nazionale: H175)

TOTALE PARTICELLE: 1327

DATI IDENTIFICATIVI				DATI DI CLASSAMENTO							
N.	Foglio	Part	Porz	Qualità	Classe	Superficie			Deduzioni	Dominicale	Agrario
						Ha	Are	Ca			
	27	214	AB	92-PASCOLO ARB	U		38	25		17,78	4,94
646	27	221	AA	91-PASCOLO	2		9	80		2,53	0,81
	27	221	AB	92-PASCOLO ARB	U		60	40		28,07	7,8
647	27	230	AA	92-PASCOLO ARB	U		20	27		9,42	2,62
	27	230	AB	91-PASCOLO	2		40	53		10,47	3,35
648	27	231	AA	91-PASCOLO	2		41	67		10,76	3,44
	27	231	AB	92-PASCOLO ARB	U		20	83		9,68	2,69
649	27	300	AA	91-PASCOLO	2		42	80		11,05	3,54
	27	300	AB	92-PASCOLO ARB	U		80	0		37,18	10,33
650	27	308	AA	91-PASCOLO	2		9	10		2,35	0,75
	27	308	AB	92-PASCOLO ARB	U		69	0		32,07	8,91
651	27	353	AA	91-PASCOLO	2		13	59		3,51	1,12
	27	353	AB	92-PASCOLO ARB	U		10	0		4,65	1,29
652	27	355		92-PASCOLO ARB	U		17	59		8,18	2,27
653	27	368		92-PASCOLO ARB	U		20	0		9,3	2,58
654	28	3		92-PASCOLO ARB	U		97	74		45,43	12,62
655	28	5		92-PASCOLO ARB	U	3	74	37		174,01	48,34
656	28	7		92-PASCOLO ARB	U	1	35	44		62,95	17,49
657	28	18		92-PASCOLO ARB	U	1	36	31		63,36	17,6
658	28	19		92-PASCOLO ARB	U		54	60		25,38	7,05
659	28	20	AA	1-SEMINATIVO	3		44	20		4,57	2,97
	28	20	AB	92-PASCOLO ARB	U		5	0		2,32	0,65
660	28	48	AA	91-PASCOLO	3	1	97	92		30,67	10,22
	28	48	AB	92-PASCOLO ARB	U		38	52		17,9	4,97
661	28	76		92-PASCOLO ARB	U		56	80		26,4	7,33
662	28	79		92-PASCOLO ARB	U		63	0		29,28	8,13
663	28	83	AA	1-SEMINATIVO	3		19	53		2,02	1,31
	28	83	AB	92-PASCOLO ARB	U		13	37		6,21	1,73
664	28	84	AA	1-SEMINATIVO	3		2	5		0,21	0,14
	28	84	AB	92-PASCOLO ARB	U		64	65		30,05	8,35
665	28	86	AA	1-SEMINATIVO	3		49	29		5,09	3,31
	28	86	AB	36-ULIVETO	U		2	61		1,95	0,54
666	28	89	AA	91-PASCOLO	3		7	26		1,12	0,37



Ufficio del Territorio di CATANIA

**Particelle catastali aggiornate sulla base del contenuto delle
dichiarazioni presentate agli Organismi Pagatori nell'anno 2009
(ai sensi del comma 33 dell'art. 2 del D.L. 3.10.2006, n. 262, convertito con
modificazioni dalla legge 24.11.2006, n. 286, e successive modificazioni)**

Comune di RANDAZZO (Codice nazionale: H175)

TOTALE PARTICELLE: 1327

DATI IDENTIFICATIVI				DATI DI CLASSAMENTO							
N.	Foglio	Part	Porz	Qualità	Classe	Superficie			Deduzioni	Dominicale	Agrario
						Ha	Are	Ca			
	28	89	AB	92-PASCOLO ARB	U		42	54		19,77	5,49
667	28	90	AA	91-PASCOLO	3		21	10		3,27	1,09
	28	90	AB	92-PASCOLO ARB	U		40	0		18,59	5,16
668	28	94	AA	1-SEMINATIVO	3		17	50		1,81	1,17
	28	94	AB	92-PASCOLO ARB	U		19	0		8,83	2,45
669	28	95	AA	1-SEMINATIVO	3		28	66		2,96	1,92
	28	95	AB	92-PASCOLO ARB	U		6	0		2,79	0,77
670	28	99	AA	1-SEMINATIVO	3		7	95		0,82	0,53
	28	99	AB	92-PASCOLO ARB	U		2	0		0,93	0,26
671	28	114	AA	1-SEMINATIVO	3		15	0		1,55	1,01
	28	114	AB	92-PASCOLO ARB	U		11	0		5,11	1,42
672	28	116	AA	91-PASCOLO	3		13	23		2,05	0,68
	28	116	AB	92-PASCOLO ARB	U		15	92		7,4	2,06
673	29	2		92-PASCOLO ARB	U		32	25		14,99	4,16
674	29	6		92-PASCOLO ARB	U		74	0		34,4	9,55
675	29	8	AA	1-SEMINATIVO	2		21	83		6,2	1,8
	29	8	AB	91-PASCOLO	2		19	72		5,09	1,63
	29	8	AC	92-PASCOLO ARB	U		13	89		6,46	1,79
676	29	20		92-PASCOLO ARB	U		63	40		29,47	8,19
677	29	56		92-PASCOLO ARB	U		7	8		3,29	0,91
678	29	81		92-PASCOLO ARB	U		32	60		15,15	4,21
679	29	142	AA	1-SEMINATIVO	2		2	0		0,57	0,17
	29	142	AB	92-PASCOLO ARB	U		21	84		10,15	2,82
680	29	161	AA	1-SEMINATIVO	1		0	35		0,26	0,07
	29	161	AB	92-PASCOLO ARB	U		4	66		2,17	0,6
681	29	162		92-PASCOLO ARB	U		8	11		3,77	1,05
682	29	164		92-PASCOLO ARB	U		21	4		9,78	2,72
683	29	170		92-PASCOLO ARB	U		24	80		11,53	3,2
684	29	172		92-PASCOLO ARB	U		28	70		13,34	3,71
685	29	176		92-PASCOLO ARB	U		19	80		9,2	2,56
686	29	179		92-PASCOLO ARB	U		42	40		19,71	5,47
687	29	182		92-PASCOLO ARB	U	2	1	60		93,71	26,03
688	29	186		92-PASCOLO ARB	U		18	6		8,39	2,33



Ufficio del Territorio di CATANIA

**Particelle catastali aggiornate sulla base del contenuto delle
dichiarazioni presentate agli Organismi Pagatori nell'anno 2009
(ai sensi del comma 33 dell'art. 2 del D.L. 3.10.2006, n. 262, convertito con
modificazioni dalla legge 24.11.2006, n. 286, e successive modificazioni)**

Comune di RANDAZZO (Codice nazionale: H175)

TOTALE PARTICELLE: 1327

DATI IDENTIFICATIVI				DATI DI CLASSAMENTO							
N.	Foglio	Part	Porz	Qualità	Classe	Superficie			Deduzioni	Dominicale	Agrario
						Ha	Are	Ca			
689	29	189	AA	91-PASCOLO	2	2	7	71		53,64	17,16
	29	189	AB	92-PASCOLO ARB	U	1	96	49		91,33	25,37
690	29	190		92-PASCOLO ARB	U		40	20		18,69	5,19
691	29	199		92-PASCOLO ARB	U		7	20		3,35	0,93
692	29	200		92-PASCOLO ARB	U		22	80		10,6	2,94
693	29	202		92-PASCOLO ARB	U		81	70		37,98	10,55
694	29	234	AA	1-SEMINATIVO	2		12	80		3,64	1,06
	29	234	AB	91-PASCOLO	2		29	0		7,49	2,4
695	29	235	AA	91-PASCOLO	2		38	38		9,91	3,17
	29	235	AB	92-PASCOLO ARB	U		7	98		3,71	1,03
696	29	239	AA	1-SEMINATIVO	2		1	23		0,35	0,1
	29	239	AB	92-PASCOLO ARB	U		11	67		5,42	1,51
697	29	243		92-PASCOLO ARB	U		7	20		3,35	0,93
698	29	250		92-PASCOLO ARB	U		17	0		7,9	2,19
699	29	251	AA	91-PASCOLO	2		1	71		0,44	0,14
	29	251	AB	92-PASCOLO ARB	U		15	9		7,01	1,95
700	29	252		92-PASCOLO ARB	U		44	60		20,73	5,76
701	29	253	AA	91-PASCOLO	2		13	43		3,47	1,11
	29	253	AB	92-PASCOLO ARB	U		6	37		2,96	0,82
702	29	257		92-PASCOLO ARB	U	1	10	80		51,5	14,31
703	29	258		92-PASCOLO ARB	U		32	60		15,15	4,21
704	29	264		92-PASCOLO ARB	U		43	15		20,06	5,57
705	30	1	AA	1-SEMINATIVO	2		7	3		2	0,58
	30	1	AB	92-PASCOLO ARB	U		24	19		11,24	3,12
706	30	6		92-PASCOLO ARB	U	1	67	60		77,9	21,64
707	30	49	AA	3-SEMIN ARBOR	3		10	67		3,03	1,1
	30	49	AB	92-PASCOLO ARB	U	1	5	0		48,81	13,56
708	30	66	AA	91-PASCOLO	3	1	18	97		18,43	6,14
	30	66	AB	92-PASCOLO ARB	U		31	3		14,42	4,01
709	30	67	AA	1-SEMINATIVO	1		5	87		4,4	1,21
	30	67	AB	92-PASCOLO ARB	U		20	0		9,3	2,58
710	30	97	AA	1-SEMINATIVO	2		4	80		1,36	0,4
	30	97	AB	92-PASCOLO ARB	U		55	0		25,56	7,1



Ufficio del Territorio di CATANIA

**Particelle catastali aggiornate sulla base del contenuto delle
dichiarazioni presentate agli Organismi Pagatori nell'anno 2009
(ai sensi del comma 33 dell'art. 2 del D.L. 3.10.2006, n. 262, convertito con
modificazioni dalla legge 24.11.2006, n. 286, e successive modificazioni)**

Comune di RANDAZZO (Codice nazionale: H175)

TOTALE PARTICELLE: 1327

DATI IDENTIFICATIVI				DATI DI CLASSAMENTO							
N.	Foglio	Part	Porz	Qualità	Classe	Superficie			Deduzioni	Dominicale	Agrario
						Ha	Are	Ca			
711	30	111	AA	91-PASCOLO	3		5	13		0,79	0,26
	30	111	AB	92-PASCOLO ARB	U		74	7		34,43	9,56
712	30	112	AA	91-PASCOLO	3		1	11		0,17	0,06
	30	112	AB	92-PASCOLO ARB	U		94	89		44,11	12,25
713	30	113		92-PASCOLO ARB	U	1	4	0		48,34	13,43
714	30	126		92-PASCOLO ARB	U	1	93	20		89,8	24,94
715	30	130	AA	91-PASCOLO	3		20	44		3,17	1,06
	30	130	AB	92-PASCOLO ARB	U	2	19	72		102,13	28,37
716	30	133	AA	91-PASCOLO	3		30	17		4,67	1,56
	30	133	AB	92-PASCOLO ARB	U		10	28		4,78	1,33
717	30	138	AA	150-INCOLT STER	U		7	0		0	0
	30	138	AB	91-PASCOLO	3		2	0		0,31	0,1
	30	138	AC	92-PASCOLO ARB	U		15	0		6,97	1,94
718	30	149		92-PASCOLO ARB	U		6	11		2,84	0,79
719	30	212		92-PASCOLO ARB	U		29	6		13,51	3,75
720	30	249	AA	1-SEMINATIVO	2		16	51		4,69	1,36
	30	249	AB	91-PASCOLO	3		34	0		5,27	1,76
	30	249	AC	92-PASCOLO ARB	U		60	0		27,89	7,75
721	31	1		92-PASCOLO ARB	U	1	26	12		58,62	16,28
722	31	21		92-PASCOLO ARB	U	1	64	45		76,44	21,23
723	31	65	AA	36-ULIVETO	U		35	25		26,4	7,28
	31	65	AB	29-VIGNETO	2		16	28		12,19	5,47
	31	65	AC	92-PASCOLO ARB	U		16	38		7,61	2,11
724	31	103		36-ULIVETO	U		6	59		4,94	1,36
725	32	1	AA	74-NOCCIOLETO	2	1	61	52		100,1	33,37
	32	1	AB	92-PASCOLO ARB	U		17	3		7,92	2,2
726	32	2	AA	74-NOCCIOLETO	2		76	42		47,36	15,79
	32	2	AB	92-PASCOLO ARB	U		8	16		3,79	1,05
727	32	25	AA	1-SEMINATIVO	2		4	20		1,19	0,35
	32	25	AB	91-PASCOLO	3		4	43		0,69	0,23
	32	25	AC	92-PASCOLO ARB	U		28	57		13,28	3,69
728	32	101	AA	29-VIGNETO	1		2	16		1,9	0,84
	32	101	AB	92-PASCOLO ARB	U		12	51		5,81	1,62



Ufficio del Territorio di CATANIA

Particelle catastali aggiornate sulla base del contenuto delle dichiarazioni presentate agli Organismi Pagatori nell'anno 2009 (ai sensi del comma 33 dell'art. 2 del D.L. 3.10.2006, n. 262, convertito con modificazioni dalla legge 24.11.2006, n. 286, e successive modificazioni)

Comune di RANDAZZO (Codice nazionale: H175)

TOTALE PARTICELLE: 1327

DATI IDENTIFICATIVI				DATI DI CLASSAMENTO							
N.	Foglio	Part	Porz	Qualità	Classe	Superficie			Deduzioni	Dominicale	Agrario
						Ha	Are	Ca			
729	32	111	AA	29-VIGNETO	2		5	96		4,46	2
	32	111	AB	91-PASCOLO	3		65	71		10,18	3,39
730	32	117	AA	29-VIGNETO	1		7	61		6,68	2,95
	32	117	AB	92-PASCOLO ARB	U		6	88		3,2	0,89
731	32	118	AA	29-VIGNETO	1		8	69		7,63	3,37
	32	118	AB	92-PASCOLO ARB	U		2	71		1,26	0,35
732	34	253		36-ULIVETO	U		1	18		0,88	0,24
733	34	259	AA	36-ULIVETO	U		1	38		1,03	0,29
	34	259	AB	29-VIGNETO	2		9	71		7,27	3,26
734	34	282	AA	3-SEMIN ARBOR	3		0	93		0,26	0,1
	34	282	AB	36-ULIVETO	U		14	43		10,81	2,98
735	37	93	AA	3-SEMIN ARBOR	2		15	35		4,76	1,98
	37	93	AB	36-ULIVETO	U		72	81		54,52	15,04
736	37	131	AA	29-VIGNETO	2		5	70		4,27	1,91
	37	131	AB	36-ULIVETO	U		53	21		39,85	10,99
737	38	20	AA	74-NOCCIOLETO	3		94	3		38,85	17
	38	20	AB	36-ULIVETO	U		7	7		5,29	1,46
738	38	38	AA	49-AGRUMETO	U		18	42		92,28	22,36
	38	38	AB	36-ULIVETO	U		8	2		6,01	1,66
739	38	61		2-SEMIN IRRIG	2		7	14	C1	8,22	3,5
740	38	84		2-SEMIN IRRIG	2		4	40	C1	5,07	2,16
741	38	89	AA	74-NOCCIOLETO	1		1	11		0,95	0,29
	38	89	AB	2-SEMIN IRRIG	2		6	64	C1	7,65	3,26
	38	89	AC	36-ULIVETO	U		2	85		2,13	0,59
742	38	238		2-SEMIN IRRIG	2		38	8	C1	43,86	18,68
743	38	262		2-SEMIN IRRIG	2		61	72	C1	71,08	30,28
744	38	263		2-SEMIN IRRIG	2		0	28	C1	0,32	0,14
745	38	276	AA	2-SEMIN IRRIG	2		84	77	C1	97,63	41,59
	38	276	AB	92-PASCOLO ARB	U		2	11		0,98	0,27
746	38	277		2-SEMIN IRRIG	2		1	26	C1	1,45	0,62
747	38	285		2-SEMIN IRRIG	2		0	60	C1	0,69	0,29
748	38	290		2-SEMIN IRRIG	2		2	96	C1	3,41	1,45
749	39	180		36-ULIVETO	U	2	70	50		202,57	55,88



Ufficio del Territorio di CATANIA

**Particelle catastali aggiornate sulla base del contenuto delle
dichiarazioni presentate agli Organismi Pagatori nell'anno 2009
(ai sensi del comma 33 dell'art. 2 del D.L. 3.10.2006, n. 262, convertito con
modificazioni dalla legge 24.11.2006, n. 286, e successive modificazioni)**

Comune di RANDAZZO (Codice nazionale: H175)

TOTALE PARTICELLE: 1327

DATI IDENTIFICATIVI				DATI DI CLASSAMENTO							
N.	Foglio	Part	Porz	Qualità	Classe	Superficie			Deduzioni	Dominicale	Agrario
						Ha	Are	Ca			
750	39	181		36-ULIVETO	U		45	50		34,07	9,4
751	39	182		36-ULIVETO	U		17	90		13,4	3,7
752	39	183		36-ULIVETO	U		10	30		7,71	2,13
753	39	184		36-ULIVETO	U		56	82		42,55	11,74
754	39	185		36-ULIVETO	U		14	50		10,86	3
755	39	186		36-ULIVETO	U	2	52	58		189,15	52,18
756	39	187		36-ULIVETO	U		12	62		9,45	2,61
757	39	188		36-ULIVETO	U		16	78		12,57	3,47
758	39	189		36-ULIVETO	U		14	76		11,05	3,05
759	39	190		36-ULIVETO	U		34	44		25,79	7,11
760	40	116	AA	1-SEMINATIVO	2		13	96		3,97	1,15
	40	116	AB	36-ULIVETO	U		1	4		0,78	0,21
761	40	117	AA	1-SEMINATIVO	2		4	59		1,3	0,38
	40	117	AB	36-ULIVETO	U		6	41		4,8	1,32
762	40	118	AA	3-SEMIN ARBOR	2		54	14		16,78	6,99
	40	118	AB	36-ULIVETO	U		15	66		11,73	3,24
763	42	59	AA	29-VIGNETO	3		3	98		2,06	1,13
	42	59	AB	1-SEMINATIVO	3		14	27		1,47	0,96
	42	59	AC	36-ULIVETO	U		7	75		5,8	1,6
764	43	92		92-PASCOLO ARB	U	2	2	40		94,08	26,13
765	43	93		92-PASCOLO ARB	U	8	67	44		403,2	112
766	43	97		92-PASCOLO ARB	U	3	73	54		173,63	48,23
767	43	112	AA	91-PASCOLO	2		1	98		0,51	0,16
	43	112	AB	92-PASCOLO ARB	U		17	69		8,22	2,28
768	43	260		92-PASCOLO ARB	U	2	58	20		120,01	33,34
769	43	280	AA	74-NOCCIOLETO	3		27	66		11,43	5
	43	280	AB	36-ULIVETO	U		50	94		38,15	10,52
770	43	284		92-PASCOLO ARB	U		22	10		10,27	2,85
771	43	287	AA	91-PASCOLO	2		3	81		0,98	0,31
	43	287	AB	92-PASCOLO ARB	U		18	0		8,37	2,32
772	43	288		92-PASCOLO ARB	U	4	44	78		206,74	57,43
773	43	290		92-PASCOLO ARB	U		78	6		36,28	10,08
774	43	291		92-PASCOLO ARB	U	2	44	12		113,47	31,52



Ufficio del Territorio di CATANIA

**Particelle catastali aggiornate sulla base del contenuto delle
dichiarazioni presentate agli Organismi Pagatori nell'anno 2009
(ai sensi del comma 33 dell'art. 2 del D.L. 3.10.2006, n. 262, convertito con
modificazioni dalla legge 24.11.2006, n. 286, e successive modificazioni)**

Comune di RANDAZZO (Codice nazionale: H175)

TOTALE PARTICELLE: 1327

DATI IDENTIFICATIVI				DATI DI CLASSAMENTO							
N.	Foglio	Part	Porz	Qualità	Classe	Superficie			Deduzioni	Dominicale	Agrario
						Ha	Are	Ca			
775	43	307		92-PASCOLO ARB	U		77	30		35,93	9,98
776	43	313		92-PASCOLO ARB	U		10	90		5,07	1,41
777	44	6	AA	36-ULIVETO	U		6	0		4,49	1,24
	44	6	AB	92-PASCOLO ARB	U	1	54	96		72,03	20,01
778	44	182		92-PASCOLO ARB	U	6	27	72		291,77	81,05
779	44	231	AA	91-PASCOLO	2		8	38		2,16	0,69
	44	231	AB	92-PASCOLO ARB	U		61	0		28,35	7,88
780	45	92		36-ULIVETO	U		20	54		15,38	4,24
781	46	166	AA	29-VIGNETO	1		5	16		4,53	2
	46	166	AB	36-ULIVETO	U		8	98		6,72	1,86
782	46	167	AA	36-ULIVETO	U		59	69		44,7	12,33
	46	167	AB	92-PASCOLO ARB	U		4	33		2,01	0,56
783	46	265	AA	29-VIGNETO	2		8	35		6,25	2,8
	46	265	AB	36-ULIVETO	U	1	4	65		78,37	21,62
784	47	4	AA	1-SEMINATIVO	2		5	78		1,64	0,48
	47	4	AB	92-PASCOLO ARB	U		35	0		16,27	4,52
785	47	28		92-PASCOLO ARB	U		43	1		19,99	5,55
786	47	101		91-PASCOLO	2		10	50		2,71	0,87
787	47	178	AA	91-PASCOLO	2	2	34	29		60,5	19,36
	47	178	AB	92-PASCOLO ARB	U		10	31		4,79	1,33
788	47	223	AA	91-PASCOLO	2		54	0		13,94	4,46
	47	223	AB	92-PASCOLO ARB	U		6	0		2,79	0,77
789	47	231	AA	91-PASCOLO	2		32	58		8,41	2,69
	47	231	AB	92-PASCOLO ARB	U		42	75		19,87	5,52
790	47	268		92-PASCOLO ARB	U		34	22		15,91	4,42
791	47	270		92-PASCOLO ARB	U	1	80	0		83,67	23,24
792	47	298		92-PASCOLO ARB	U		37	63		17,49	4,86
793	47	299	AA	1-SEMINATIVO	2		5	38		1,53	0,44
	47	299	AB	92-PASCOLO ARB	U		35	0		16,27	4,52
794	47	303		92-PASCOLO ARB	U		31	0		14,41	4
795	47	304		92-PASCOLO ARB	U		29	25		13,6	3,78
796	48	4	AA	1-SEMINATIVO	1		0	64		0,48	0,13
	48	4	AB	91-PASCOLO	1		3	0		1,39	0,39



Ufficio del Territorio di CATANIA

**Particelle catastali aggiornate sulla base del contenuto delle
dichiarazioni presentate agli Organismi Pagatori nell'anno 2009
(ai sensi del comma 33 dell'art. 2 del D.L. 3.10.2006, n. 262, convertito con
modificazioni dalla legge 24.11.2006, n. 286, e successive modificazioni)**

Comune di RANDAZZO (Codice nazionale: H175)

TOTALE PARTICELLE: 1327

DATI IDENTIFICATIVI				DATI DI CLASSAMENTO							
N.	Foglio	Part	Porz	Qualità	Classe	Superficie			Deduzioni	Dominicale	Agrario
						Ha	Are	Ca			
797	48	60		91-PASCOLO	1		36	48		16,96	4,71
798	48	70	AA	1-SEMINATIVO	3		4	79		0,49	0,32
	48	70	AB	92-PASCOLO ARB	U		8	0		3,72	1,03
799	48	123	AA	36-ULIVETO	U		13	0		9,74	2,69
	48	123	AB	91-PASCOLO	2		34	10		8,81	2,82
	48	123	AC	92-PASCOLO ARB	U		2	0		0,93	0,26
800	48	150	AA	91-PASCOLO	1		16	20		7,53	2,09
	48	150	AB	92-PASCOLO ARB	U		67	0		31,14	8,65
801	48	163	AA	91-PASCOLO	1	1	6	1		49,27	13,69
	48	163	AB	92-PASCOLO ARB	U		22	38		10,4	2,89
802	48	169	AA	91-PASCOLO	1		12	70		5,9	1,64
	48	169	AB	92-PASCOLO ARB	U		1	68		0,78	0,22
803	48	170	AA	91-PASCOLO	1		58	86		27,36	7,6
	48	170	AB	92-PASCOLO ARB	U		6	0		2,79	0,77
804	48	171	AA	91-PASCOLO	1		37	38		17,37	4,83
	48	171	AB	92-PASCOLO ARB	U		6	42		2,98	0,83
805	48	178	AA	91-PASCOLO	1		1	22		0,57	0,16
	48	178	AB	92-PASCOLO ARB	U		13	48		6,27	1,74
806	49	26	AA	91-PASCOLO	3		1	52		0,24	0,08
	49	26	AB	92-PASCOLO ARB	U		5	96		2,77	0,77
807	49	407	AA	91-PASCOLO	3		27	15		4,21	1,4
	49	407	AB	92-PASCOLO ARB	U		23	0		10,69	2,97
808	51	475		91-PASCOLO	2		2	96		0,76	0,24
809	53	72		92-PASCOLO ARB	U	19	8	86		887,26	246,46
810	53	83		92-PASCOLO ARB	U		56	68		26,35	7,32
811	53	151		92-PASCOLO ARB	U	3	58	40		166,59	46,27
812	56	32	AA	1-SEMINATIVO	3		7	56		0,78	0,51
	56	32	AB	36-ULIVETO	U		31	93		23,91	6,6
	56	32	AC	92-PASCOLO ARB	U		16	1		7,44	2,07
813	56	63	AA	1-SEMINATIVO	2		12	41		3,53	1,03
	56	63	AB	36-ULIVETO	U		6	5		4,53	1,25
814	56	94		92-PASCOLO ARB	U	4	27	57		198,74	55,21
815	56	350		92-PASCOLO ARB	U	8	60	60		400,02	111,12



Ufficio del Territorio di CATANIA

**Particelle catastali aggiornate sulla base del contenuto delle
dichiarazioni presentate agli Organismi Pagatori nell'anno 2009
(ai sensi del comma 33 dell'art. 2 del D.L. 3.10.2006, n. 262, convertito con
modificazioni dalla legge 24.11.2006, n. 286, e successive modificazioni)**

Comune di RANDAZZO (Codice nazionale: H175)

TOTALE PARTICELLE: 1327

DATI IDENTIFICATIVI				DATI DI CLASSAMENTO							
N.	Foglio	Part	Porz	Qualità	Classe	Superficie			Deduzioni	Dominicale	Agrario
						Ha	Are	Ca			
816	59	87		36-ULIVETO	U	5	10	10		381,99	105,38
817	59	143		92-PASCOLO ARB	U	2	55	40		118,71	32,98
818	60	39	AA	29-VIGNETO	2		13	17		9,86	4,42
	60	39	AB	1-SEMINATIVO	2		30	0		8,52	2,48
819	60	240		29-VIGNETO	2		11	70		8,76	3,93
820	60	345	AA	97-BOSCO CEDUO	4	1	64	82		4,26	0,85
	60	345	AB	36-ULIVETO	U		15	0		11,23	3,1
821	61	190	AA	97-BOSCO CEDUO	3		83	77		4,76	0,87
	61	190	AB	92-PASCOLO ARB	U		42	39		19,7	5,47
822	61	332	AA	29-VIGNETO	4		33	24		5,15	1,89
	61	332	AB	36-ULIVETO	U		4	34		3,25	0,9
823	61	378	AA	29-VIGNETO	2		2	38		1,78	0,8
	61	378	AB	36-ULIVETO	U		1	18		0,88	0,24
824	62	94		29-VIGNETO	3		9	90		5,11	2,81
825	62	117		92-PASCOLO ARB	U	1	8	70		50,52	14,03
826	62	160		92-PASCOLO ARB	U		20	62		9,58	2,66
827	62	161		92-PASCOLO ARB	U		16	70		7,76	2,16
828	62	195		92-PASCOLO ARB	U	3	24	92		151,03	41,95
829	63	36		91-PASCOLO	1		91	20		42,39	11,78
830	63	40	AA	91-PASCOLO	1	5	0	3		232,42	64,56
	63	40	AB	92-PASCOLO ARB	U		30	0		13,94	3,87
831	63	80	AA	150-INCOLT STER	U		10	54		0	0
	63	80	AB	91-PASCOLO	1		73	58		34,2	9,5
	63	80	AC	92-PASCOLO ARB	U		1	48		0,69	0,19
832	63	88	AA	91-PASCOLO	1	1	48	95		69,23	19,23
	63	88	AB	92-PASCOLO ARB	U		30	0		13,94	3,87
833	63	89		91-PASCOLO	1	1	24	85		58,03	16,12
834	63	91	AA	150-INCOLT STER	U		31	25		0	0
	63	91	AB	91-PASCOLO	1		19	0		8,83	2,45
835	63	92	AA	150-INCOLT STER	U		33	97		0	0
	63	92	AB	92-PASCOLO ARB	U		50	0		23,24	6,46
836	64	1	AA	91-PASCOLO	2		49	83		12,87	4,12
	64	1	AB	92-PASCOLO ARB	U	9	36	38		435,24	120,9



Ufficio del Territorio di CATANIA

**Particelle catastali aggiornate sulla base del contenuto delle
dichiarazioni presentate agli Organismi Pagatori nell'anno 2009
(ai sensi del comma 33 dell'art. 2 del D.L. 3.10.2006, n. 262, convertito con
modificazioni dalla legge 24.11.2006, n. 286, e successive modificazioni)**

Comune di RANDAZZO (Codice nazionale: H175)

TOTALE PARTICELLE: 1327

DATI IDENTIFICATIVI				DATI DI CLASSAMENTO							
N.	Foglio	Part	Porz	Qualità	Classe	Superficie			Deduzioni	Dominicale	Agrario
						Ha	Are	Ca			
837	64	10		92-PASCOLO ARB	U	10	47	3		486,67	135,19
838	64	24		92-PASCOLO ARB	U	80	85	84		3758,39	1044
839	64	28		92-PASCOLO ARB	U		63	0		29,28	8,13
840	64	30		92-PASCOLO ARB	U		63	20		29,38	8,16
841	64	48	AA	101-INCOLT PROD	U		17	74		0,55	0,18
	64	48	AB	92-PASCOLO ARB	U	1	79	0		83,2	23,11
842	64	58	AA	150-INCOLT STER	U	10	38	10		0	0
	64	58	AB	92-PASCOLO ARB	U		11	63		5,41	1,5
843	64	61		92-PASCOLO ARB	U	49	40	60		2296,45	637,9
844	64	62	AA	101-INCOLT PROD	U	10	11	20		31,33	10,44
	64	62	AB	92-PASCOLO ARB	U		14	57		6,77	1,88
845	64	65		92-PASCOLO ARB	U		74	48		34,62	9,62
846	65	19		92-PASCOLO ARB	U	12	0	92		558,2	155,06
847	65	21		92-PASCOLO ARB	U	2	10	30		97,75	27,15
848	65	67		92-PASCOLO ARB	U		9	37		4,36	1,21
849	65	114		92-PASCOLO ARB	U	24	24	0		1126,7	312,97
850	66	3		92-PASCOLO ARB	U		67	20		31,24	8,68
851	66	5		92-PASCOLO ARB	U	9	35	70		434,92	120,81
852	66	6		92-PASCOLO ARB	U	16	78	10		780	216,67
853	66	11		92-PASCOLO ARB	U	3	14	30		146,09	40,58
854	66	12		92-PASCOLO ARB	U	1	56	60		72,79	20,22
855	66	13		92-PASCOLO ARB	U		89	50		41,6	11,56
856	66	14		92-PASCOLO ARB	U	5	68	24		264,12	73,37
857	66	15		92-PASCOLO ARB	U	4	2	23		186,96	51,93
858	67	8		92-PASCOLO ARB	U	3	53	65		164,38	45,66
859	67	12		92-PASCOLO ARB	U	16	81	25		781,46	217,07
860	67	18		92-PASCOLO ARB	U		67	80		31,51	8,75
861	67	19		92-PASCOLO ARB	U		16	46		7,65	2,13
862	67	22		92-PASCOLO ARB	U	3	96	40		184,25	51,18
863	67	23		92-PASCOLO ARB	U		4	90		2,28	0,63
864	67	24		92-PASCOLO ARB	U	10	15	48		472,01	131,11
865	67	25	AA	29-VIGNETO	3		3	80		1,96	1,08
	67	25	AB	92-PASCOLO ARB	U		20	0		9,3	2,58



Ufficio del Territorio di CATANIA

**Particelle catastali aggiornate sulla base del contenuto delle
dichiarazioni presentate agli Organismi Pagatori nell'anno 2009
(ai sensi del comma 33 dell'art. 2 del D.L. 3.10.2006, n. 262, convertito con
modificazioni dalla legge 24.11.2006, n. 286, e successive modificazioni)**

Comune di RANDAZZO (Codice nazionale: H175)

TOTALE PARTICELLE: 1327

DATI IDENTIFICATIVI				DATI DI CLASSAMENTO							
N.	Foglio	Part	Porz	Qualità	Classe	Superficie			Deduzioni	Dominicale	Agrario
						Ha	Are	Ca			
866	67	29	AA	97-BOSCO CEDUO	3		45	32		2,57	0,47
	67	29	AB	92-PASCOLO ARB	U	3	91	68		182,06	50,57
867	67	33		92-PASCOLO ARB	U	2	7	36		96,38	26,77
868	67	40		92-PASCOLO ARB	U	3	26	4		151,55	42,1
869	67	42	AA	29-VIGNETO	3		5	11		2,64	1,45
	67	42	AB	92-PASCOLO ARB	U		40	75		18,94	5,26
870	67	43		92-PASCOLO ARB	U	2	58	0		119,92	33,31
871	67	44	AA	29-VIGNETO	3		2	48		1,28	0,7
	67	44	AB	92-PASCOLO ARB	U		46	22		21,48	5,97
872	67	46		92-PASCOLO ARB	U		29	40		13,67	3,8
873	68	16		92-PASCOLO ARB	U	1	9	55		50,92	14,14
874	68	17		92-PASCOLO ARB	U	2	62	90		122,2	33,94
875	68	18	AA	97-BOSCO CEDUO	4	2	39	70		6,19	1,24
	68	18	AB	92-PASCOLO ARB	U	2	40	0		111,55	30,99
876	68	20		92-PASCOLO ARB	U	3	7	60		142,98	39,72
877	68	22		92-PASCOLO ARB	U	19	15	19		890,2	247,28
878	68	62		92-PASCOLO ARB	U	1	27	10		59,08	16,41
879	68	87		92-PASCOLO ARB	U	25	91	80		1204,7	334,64
880	68	95	AA	97-BOSCO CEDUO	3		51	70		2,94	0,53
	68	95	AB	92-PASCOLO ARB	U		51	0		23,71	6,58
881	68	107		92-PASCOLO ARB	U	1	51	80		70,56	19,6
882	68	108		92-PASCOLO ARB	U	3	79	30		176,3	48,97
883	68	109		92-PASCOLO ARB	U	3	19	60		148,55	41,26
884	68	110		92-PASCOLO ARB	U	3	18	80		148,18	41,16
885	68	111		92-PASCOLO ARB	U	3	50	50		162,92	45,25
886	68	130		92-PASCOLO ARB	U	1	3	0		47,88	13,3
887	68	141		92-PASCOLO ARB	U	1	53	50		71,35	19,82
888	68	143		92-PASCOLO ARB	U	2	15	49		100,16	27,82
889	68	148	AA	1-SEMINATIVO	4		14	60		0,68	0,75
	68	148	AB	92-PASCOLO ARB	U	1	50	0		69,72	19,37
890	68	176		36-ULIVETO	U		30	67		22,97	6,34
891	69	159	AA	29-VIGNETO	4		10	34		1,6	0,59
	69	159	AB	36-ULIVETO	U		11	40		8,54	2,36



Ufficio del Territorio di CATANIA

**Particelle catastali aggiornate sulla base del contenuto delle
dichiarazioni presentate agli Organismi Pagatori nell'anno 2009
(ai sensi del comma 33 dell'art. 2 del D.L. 3.10.2006, n. 262, convertito con
modificazioni dalla legge 24.11.2006, n. 286, e successive modificazioni)**

Comune di RANDAZZO (Codice nazionale: H175)

TOTALE PARTICELLE: 1327

DATI IDENTIFICATIVI				DATI DI CLASSAMENTO							
N.	Foglio	Part	Porz	Qualità	Classe	Superficie			Deduzioni	Dominicale	Agrario
						Ha	Are	Ca			
892	70	80	AA	36-ULIVETO	U		5	48		4,1	1,13
	70	80	AB	92-PASCOLO ARB	U	33	57	48		1560,59	433,5
893	70	127	AA	36-ULIVETO	U		5	27		3,95	1,09
	70	127	AB	92-PASCOLO ARB	U	23	91	53		1111,61	308,78
894	70	221		92-PASCOLO ARB	U	10	98	40		510,55	141,82
895	70	286		92-PASCOLO ARB	U	16	98	15		789,32	219,26
896	71	5	AA	29-VIGNETO	3		0	87		0,45	0,25
	71	5	AB	92-PASCOLO ARB	U		7	0		3,25	0,9
897	71	119	AA	29-VIGNETO	3		0	94		0,49	0,27
	71	119	AB	92-PASCOLO ARB	U		5	0		2,32	0,65
898	73	228	AA	29-VIGNETO	1		8	46		7,43	3,28
	73	228	AB	36-ULIVETO	U		1	0		0,75	0,21
899	74	40		92-PASCOLO ARB	U	1	35	34		62,91	17,47
900	74	62		92-PASCOLO ARB	U	1	16	70		54,24	15,07
901	74	66		92-PASCOLO ARB	U		26	95		12,53	3,48
902	74	67		92-PASCOLO ARB	U		66	5		30,7	8,53
903	74	69	AA	91-PASCOLO	2		20	42		5,27	1,69
	74	69	AB	92-PASCOLO ARB	U		5	11		2,38	0,66
904	74	150		92-PASCOLO ARB	U		13	46		6,26	1,74
905	74	151		92-PASCOLO ARB	U		10	52		4,89	1,36
906	74	189		92-PASCOLO ARB	U		25	50		11,85	3,29
907	74	251		1-SEMINATIVO	4		17	27		0,8	0,89
908	75	38	AA	29-VIGNETO	5		80	57		4,58	3,74
	75	38	AB	92-PASCOLO ARB	U	1	42	0		66	18,33
909	76	24	AA	92-PASCOLO ARB	U	5	36	45		249,35	69,26
	76	24	AB	91-PASCOLO	3	13	9	95		202,96	67,65
910	76	56		92-PASCOLO ARB	U		22	65		10,53	2,92
911	76	57		92-PASCOLO ARB	U		25	63		11,91	3,31
912	76	60		92-PASCOLO ARB	U	18	46	40		858,23	238,4
913	76	62	AA	92-PASCOLO ARB	U	1	50	0		69,72	19,37
	76	62	AB	101-INCOLT PROD	U		8	40		0,26	0,09
914	76	63		92-PASCOLO ARB	U	19	97	0		928,23	257,84
915	76	68	AA	91-PASCOLO	3		67	40		10,44	3,48



Ufficio del Territorio di CATANIA

**Particelle catastali aggiornate sulla base del contenuto delle
dichiarazioni presentate agli Organismi Pagatori nell'anno 2009
(ai sensi del comma 33 dell'art. 2 del D.L. 3.10.2006, n. 262, convertito con
modificazioni dalla legge 24.11.2006, n. 286, e successive modificazioni)**

Comune di RANDAZZO (Codice nazionale: H175)

TOTALE PARTICELLE: 1327

DATI IDENTIFICATIVI				DATI DI CLASSAMENTO							
N.	Foglio	Part	Porz	Qualità	Classe	Superficie			Deduzioni	Dominicale	Agrario
						Ha	Are	Ca			
	76	68	AB	92-PASCOLO ARB	U	8	94	0		415,54	115,43
916	76	73	AA	91-PASCOLO	3	1	36	17		21,1	7,03
	76	73	AB	92-PASCOLO ARB	U	4	19	10		194,8	54,11
917	77	1		92-PASCOLO ARB	U		72	39		33,65	9,35
918	77	16		92-PASCOLO ARB	U		93	70		43,55	12,1
919	77	19		92-PASCOLO ARB	U	1	77	52		82,51	22,92
920	77	23		92-PASCOLO ARB	U	1	52	33		70,8	19,67
921	77	32		92-PASCOLO ARB	U		93	83		43,61	12,11
922	77	41	AA	1-SEMINATIVO	4		6	77		0,31	0,35
	77	41	AB	36-ULIVETO	U		67	74		50,73	13,99
	77	41	AC	92-PASCOLO ARB	U		11	37		5,28	1,47
923	77	55	AA	36-ULIVETO	U		8	81		6,6	1,82
	77	55	AB	92-PASCOLO ARB	U		68	85		32	8,89
924	77	58		92-PASCOLO ARB	U		72	64		33,76	9,38
925	77	59		92-PASCOLO ARB	U		80	95		37,63	10,45
926	77	67		92-PASCOLO ARB	U	8	46	81		393,61	109,34
927	77	74		92-PASCOLO ARB	U		85	88		39,92	11,09
928	77	81		92-PASCOLO ARB	U	1	5	67		49,12	13,64
929	77	92		92-PASCOLO ARB	U	2	21	30		102,86	28,57
930	77	97		92-PASCOLO ARB	U	1	11	90		52,01	14,45
931	77	98		92-PASCOLO ARB	U		73	85		34,33	9,54
932	77	99		92-PASCOLO ARB	U		86	80		40,35	11,21
933	77	119		92-PASCOLO ARB	U	1	58	86		73,84	20,51
934	77	123		92-PASCOLO ARB	U	1	39	3		64,62	17,95
935	77	127		92-PASCOLO ARB	U	1	0	5		46,5	12,92
936	77	128		92-PASCOLO ARB	U	1	7	15		49,8	13,83
937	77	155		92-PASCOLO ARB	U	1	6	10		49,32	13,7
938	77	158		92-PASCOLO ARB	U		75	0		34,86	9,68
939	77	159		92-PASCOLO ARB	U		86	90		40,39	11,22
940	77	160		92-PASCOLO ARB	U		90	64		42,13	11,7
941	77	161		92-PASCOLO ARB	U		84	95		39,49	10,97
942	77	162		92-PASCOLO ARB	U	1	12	62		52,35	14,54
943	77	168		92-PASCOLO ARB	U		79	54		36,97	10,27



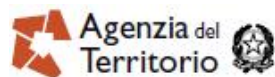
Ufficio del Territorio di CATANIA

**Particelle catastali aggiornate sulla base del contenuto delle
dichiarazioni presentate agli Organismi Pagatori nell'anno 2009
(ai sensi del comma 33 dell'art. 2 del D.L. 3.10.2006, n. 262, convertito con
modificazioni dalla legge 24.11.2006, n. 286, e successive modificazioni)**

Comune di RANDAZZO (Codice nazionale: H175)

TOTALE PARTICELLE: 1327

DATI IDENTIFICATIVI				DATI DI CLASSAMENTO							
N.	Foglio	Part	Porz	Qualità	Classe	Superficie			Deduzioni	Dominicale	Agrario
						Ha	Are	Ca			
944	77	170		92-PASCOLO ARB	U		86	51		40,21	11,17
945	77	171		92-PASCOLO ARB	U		82	58		38,38	10,66
946	77	172		92-PASCOLO ARB	U		70	32		32,69	9,08
947	77	176		92-PASCOLO ARB	U	1	66	43		77,36	21,49
948	77	181		92-PASCOLO ARB	U	1	32	9		61,4	17,05
949	77	206		92-PASCOLO ARB	U		82	83		38,5	10,69
950	77	207		92-PASCOLO ARB	U		89	98		41,82	11,62
951	77	208	AA	1-SEMINATIVO	4	1	0	20		4,66	5,17
	77	208	AB	92-PASCOLO ARB	U		67	0		31,14	8,65
952	77	219		92-PASCOLO ARB	U		44	91		20,87	5,8
953	77	259		92-PASCOLO ARB	U		99	14		46,08	12,8
954	77	272		92-PASCOLO ARB	U		66	70		31	8,61
955	77	273		92-PASCOLO ARB	U		44	70		20,78	5,77
956	77	274		92-PASCOLO ARB	U		50	40		23,43	6,51
957	77	338	AA	1-SEMINATIVO	4		61	76		2,87	3,19
	77	338	AB	92-PASCOLO ARB	U		55	45		25,77	7,16
958	78	25	AA	36-ULIVETO	U		24	61		18,43	5,08
	78	25	AB	92-PASCOLO ARB	U	1	6	87		49,67	13,8
959	78	37		92-PASCOLO ARB	U	1	11	85		51,99	14,44
960	78	38		92-PASCOLO ARB	U	1	9	60		50,94	14,15
961	78	46	AA	29-VIGNETO	3		18	93		9,78	5,38
	78	46	AB	92-PASCOLO ARB	U		82	47		38,33	10,65
962	78	55	AA	91-PASCOLO	2		57	70		14,9	4,77
	78	55	AB	92-PASCOLO ARB	U		25	38		11,8	3,28
963	78	69		92-PASCOLO ARB	U	1	27	80		59,4	16,5
964	78	72	AA	101-INCOLT PROD	U	3	27	85		10,16	3,39
	78	72	AB	92-PASCOLO ARB	U	3	20	0		148,74	41,32
965	78	87		92-PASCOLO ARB	U	1	11	60		51,87	14,41
966	78	93		92-PASCOLO ARB	U	1	59	40		74,09	20,58
967	78	101		92-PASCOLO ARB	U	1	61	80		75,21	20,89
968	78	104		92-PASCOLO ARB	U		62	63		29,11	8,09
969	78	106	AA	91-PASCOLO	2		5	40		1,39	0,45
	78	106	AB	92-PASCOLO ARB	U		67	48		31,37	8,71



Ufficio del Territorio di CATANIA

**Particelle catastali aggiornate sulla base del contenuto delle
dichiarazioni presentate agli Organismi Pagatori nell'anno 2009
(ai sensi del comma 33 dell'art. 2 del D.L. 3.10.2006, n. 262, convertito con
modificazioni dalla legge 24.11.2006, n. 286, e successive modificazioni)**

Comune di RANDAZZO (Codice nazionale: H175)

TOTALE PARTICELLE: 1327

DATI IDENTIFICATIVI				DATI DI CLASSAMENTO							
N.	Foglio	Part	Porz	Qualità	Classe	Superficie			Deduzioni	Dominicale	Agrario
						Ha	Are	Ca			
970	78	107		92-PASCOLO ARB	U	1	23	26		57,29	15,91
971	78	115	AA	1-SEMINATIVO	4	1	48	0		6,88	7,64
	78	115	AB	92-PASCOLO ARB	U		2	0		0,93	0,26
972	78	120	AA	97-BOSCO CEDUO	4	17	85	70		46,11	9,22
	78	120	AB	92-PASCOLO ARB	U	16	0	0		743,7	206,58
973	78	122	AA	101-INCOLT PROD	U	1	7	20		3,32	1,11
	78	122	AB	92-PASCOLO ARB	U	1	0	0		46,48	12,91
974	78	123	AA	101-INCOLT PROD	U	5	61	70		17,41	5,8
	78	123	AB	92-PASCOLO ARB	U	5	50	0		255,65	71,01
975	78	124	AA	91-PASCOLO	3		47	19		7,31	2,44
	78	124	AB	92-PASCOLO ARB	U	1	39	97		65,06	18,07
976	78	125	AA	91-PASCOLO	3	1	4	57		16,2	5,4
	78	125	AB	92-PASCOLO ARB	U		28	95		13,46	3,74
977	78	126	AA	91-PASCOLO	3	1	97	18		30,55	10,18
	78	126	AB	92-PASCOLO ARB	U		42	82		19,9	5,53
978	78	128		92-PASCOLO ARB	U	1	46	70		68,19	18,94
979	78	129		92-PASCOLO ARB	U		82	11		38,17	10,6
980	78	130		92-PASCOLO ARB	U	1	17	44		54,59	15,16
981	78	131		92-PASCOLO ARB	U	1	23	43		57,37	15,94
982	78	132		92-PASCOLO ARB	U		68	62		31,9	8,86
983	78	178		92-PASCOLO ARB	U		82	80		38,49	10,69
984	78	180	AA	91-PASCOLO	3	1	58	51		24,56	8,19
	78	180	AB	92-PASCOLO ARB	U		43	69		20,31	5,64
985	78	191		92-PASCOLO ARB	U	1	6	26		49,39	13,72
986	78	199	AA	91-PASCOLO	2		10	41		2,69	0,86
	78	199	AB	92-PASCOLO ARB	U		57	0		26,49	7,36
987	78	200		92-PASCOLO ARB	U		97	10		45,13	12,54
988	78	201		92-PASCOLO ARB	U		84	30		39,18	10,88
989	78	206	AA	101-INCOLT PROD	U		3	60		0,11	0,04
	78	206	AB	92-PASCOLO ARB	U		57	0		26,49	7,36
990	78	207	AA	101-INCOLT PROD	U		3	60		0,11	0,04
	78	207	AB	92-PASCOLO ARB	U		57	0		26,49	7,36
991	79	63		92-PASCOLO ARB	U		74	30		34,54	9,59



Ufficio del Territorio di CATANIA

**Particelle catastali aggiornate sulla base del contenuto delle
dichiarazioni presentate agli Organismi Pagatori nell'anno 2009
(ai sensi del comma 33 dell'art. 2 del D.L. 3.10.2006, n. 262, convertito con
modificazioni dalla legge 24.11.2006, n. 286, e successive modificazioni)**

Comune di RANDAZZO (Codice nazionale: H175)

TOTALE PARTICELLE: 1327

DATI IDENTIFICATIVI				DATI DI CLASSAMENTO							
N.	Foglio	Part	Porz	Qualità	Classe	Superficie			Deduzioni	Dominicale	Agrario
						Ha	Are	Ca			
992	79	148	AA	101-INCOLT PROD	U		9	7		0,28	0,09
	79	148	AB	92-PASCOLO ARB	U	1	26	59		58,84	16,34
993	79	162	AA	91-PASCOLO	3	3	7	68		47,67	15,89
	79	162	AB	92-PASCOLO ARB	U	4	0	0		185,92	51,65
994	79	163		92-PASCOLO ARB	U	2	22	40		103,37	28,71
995	79	262		92-PASCOLO ARB	U	3	83	94		178,46	49,57
996	79	263	AA	91-PASCOLO	3		49	68		7,7	2,57
	79	263	AB	92-PASCOLO ARB	U	2	0	0		92,96	25,82
997	80	75		92-PASCOLO ARB	U	2	50	45		116,41	32,34
998	80	76		92-PASCOLO ARB	U	2	60	67		121,16	33,66
999	80	77		92-PASCOLO ARB	U		57	40		26,68	7,41
1000	80	78		92-PASCOLO ARB	U	4	30	29		200	55,56
1001	80	82		92-PASCOLO ARB	U		61	20		28,45	7,9
1002	80	85		92-PASCOLO ARB	U		71	43		33,2	9,22
1003	80	86		92-PASCOLO ARB	U		53	98		25,09	6,97
1004	80	105		92-PASCOLO ARB	U	4	75	70		221,11	61,42
1005	80	119		92-PASCOLO ARB	U		44	15		20,52	5,7
1006	80	121		92-PASCOLO ARB	U		45	84		21,31	5,92
1007	80	122		92-PASCOLO ARB	U		32	16		14,95	4,15
1008	80	126		92-PASCOLO ARB	U		97	73		45,43	12,62
1009	80	127		92-PASCOLO ARB	U	1	55	36		72,21	20,06
1010	80	128		92-PASCOLO ARB	U	2	67	53		124,35	34,54
1011	80	129		92-PASCOLO ARB	U	3	43	8		159,47	44,3
1012	80	130		92-PASCOLO ARB	U	2	20	76		102,61	28,5
1013	80	139		92-PASCOLO ARB	U		76	53		35,57	9,88
1014	80	141		92-PASCOLO ARB	U		28	29		13,15	3,65
1015	80	150		92-PASCOLO ARB	U		80	28		37,32	10,37
1016	80	172		92-PASCOLO ARB	U	2	77	96		129,2	35,89
1017	80	192		92-PASCOLO ARB	U		31	80		14,78	4,11
1018	80	219		92-PASCOLO ARB	U	4	63	87		215,61	59,89
1019	81	26		29-VIGNETO	4		13	65		2,11	0,78
1020	81	63	AA	36-ULIVETO	U		12	1		8,99	2,48
	81	63	AB	92-PASCOLO ARB	U	1	97	41		91,76	25,49



Ufficio del Territorio di CATANIA

**Particelle catastali aggiornate sulla base del contenuto delle
dichiarazioni presentate agli Organismi Pagatori nell'anno 2009
(ai sensi del comma 33 dell'art. 2 del D.L. 3.10.2006, n. 262, convertito con
modificazioni dalla legge 24.11.2006, n. 286, e successive modificazioni)**

Comune di RANDAZZO (Codice nazionale: H175)

TOTALE PARTICELLE: 1327

DATI IDENTIFICATIVI				DATI DI CLASSAMENTO							
N.	Foglio	Part	Porz	Qualità	Classe	Superficie			Deduzioni	Dominicale	Agrario
						Ha	Are	Ca			
1021	81	73		92-PASCOLO ARB	U	9	70	10		450,91	125,25
1022	81	75	AA	1-SEMINATIVO	4		12	37		0,57	0,64
	81	75	AB	36-ULIVETO	U		2	94		2,2	0,61
	81	75	AC	92-PASCOLO ARB	U	1	65	10		76,74	21,32
1023	82	15		92-PASCOLO ARB	U	2	7	40		96,4	26,78
1024	82	22	AA	91-PASCOLO	2		1	2		0,26	0,08
	82	22	AB	92-PASCOLO ARB	U		3	0		1,39	0,39
1025	82	23		92-PASCOLO ARB	U	1	46	0		67,86	18,85
1026	82	24		92-PASCOLO ARB	U	8	18	50		380,45	105,68
1027	82	32		92-PASCOLO ARB	U	2	79	30		129,82	36,06
1028	82	34		92-PASCOLO ARB	U	3	2	50		140,61	39,06
1029	82	37		92-PASCOLO ARB	U	7	46	10		346,8	96,33
1030	82	40		92-PASCOLO ARB	U	1	67	90		78,04	21,68
1031	82	41		92-PASCOLO ARB	U	1	73	50		80,64	22,4
1032	82	48	AA	92-PASCOLO ARB	U		29	77		13,84	3,84
	82	48	AB	97-BOSCO CEDUO	4	3	25	13		8,4	1,68
1033	82	49	AA	92-PASCOLO ARB	U		55	32		25,71	7,14
	82	49	AB	1-SEMINATIVO	4		15	18		0,71	0,78
1034	82	51	AA	92-PASCOLO ARB	U		90	91		42,26	11,74
	82	51	AB	91-PASCOLO	2		34	19		8,83	2,83
1035	82	52	AA	92-PASCOLO ARB	U	1	4	26		48,46	13,46
	82	52	AB	99-BOSCO ALTO	U	2	89	44		5,98	8,97
1036	82	54	AA	91-PASCOLO	2		39	48		10,19	3,26
	82	54	AB	92-PASCOLO ARB	U	1	11	62		51,88	14,41
1037	82	55		92-PASCOLO ARB	U		68	0		31,61	8,78
1038	82	57		92-PASCOLO ARB	U		76	0		35,33	9,81
1039	82	60		92-PASCOLO ARB	U	6	96	80		323,88	89,97
1040	82	61	AA	91-PASCOLO	3	9	12	26		141,34	47,11
	82	61	AB	36-ULIVETO	U		7	0		5,24	1,45
	82	61	AC	92-PASCOLO ARB	U	11	29	54		525,02	145,84
1041	82	69	AA	92-PASCOLO ARB	U		99	62		46,3	12,86
	82	69	AB	91-PASCOLO	3		8	38		1,3	0,43
1042	82	70	AA	92-PASCOLO ARB	U		37	38		17,37	4,83



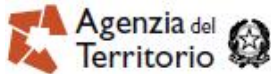
Ufficio del Territorio di CATANIA

**Particelle catastali aggiornate sulla base del contenuto delle
dichiarazioni presentate agli Organismi Pagatori nell'anno 2009
(ai sensi del comma 33 dell'art. 2 del D.L. 3.10.2006, n. 262, convertito con
modificazioni dalla legge 24.11.2006, n. 286, e successive modificazioni)**

Comune di RANDAZZO (Codice nazionale: H175)

TOTALE PARTICELLE: 1327

DATI IDENTIFICATIVI				DATI DI CLASSAMENTO							
N.	Foglio	Part	Porz	Qualità	Classe	Superficie			Deduzioni	Dominicale	Agrario
						Ha	Are	Ca			
	82	70	AB	91-PASCOLO	3		17	82		2,76	0,92
1043	83	2	AA	91-PASCOLO	3		98	53		15,27	5,09
	83	2	AB	1-SEMINATIVO	3		15	97		1,65	1,07
1044	83	8	AA	91-PASCOLO	3		24	90		3,86	1,29
	83	8	AB	1-SEMINATIVO	3		3	54		0,37	0,24
1045	83	11	AA	36-ULIVETO	U		57	79		43,28	11,94
	83	11	AB	92-PASCOLO ARB	U		11	35		5,28	1,47
1046	83	12	AA	1-SEMINATIVO	4		2	92		0,14	0,15
	83	12	AB	92-PASCOLO ARB	U		45	0		20,92	5,81
1047	83	13		92-PASCOLO ARB	U	7	33	4		340,73	94,65
1048	83	31	AA	92-PASCOLO ARB	U		56	11		26,08	7,24
	83	31	AB	1-SEMINATIVO	4		6	60		0,31	0,34
1049	83	32	AA	92-PASCOLO ARB	U	1	1	15		47,02	13,06
	83	32	AB	1-SEMINATIVO	4		15	12		0,7	0,78
1050	83	34		92-PASCOLO ARB	U	1	8	90		50,62	14,06
1051	83	35		92-PASCOLO ARB	U	1	8	96		50,65	14,07
1052	83	36		92-PASCOLO ARB	U	1	47	55		68,58	19,05
1053	83	38		92-PASCOLO ARB	U		36	22		16,84	4,68
1054	83	39		92-PASCOLO ARB	U		20	98		9,75	2,71
1055	83	44	AA	101-INCOLT PROD	U		50	5		1,55	0,52
	83	44	AB	36-ULIVETO	U		8	32		6,23	1,72
	83	44	AC	92-PASCOLO ARB	U	3	14	96		146,4	40,67
1056	83	45	AA	150-INCOLT STER	U		32	81		0	0
	83	45	AB	92-PASCOLO ARB	U	1	18	95		55,29	15,36
1057	83	60	AA	1-SEMINATIVO	3		8	10		0,84	0,54
	83	60	AB	36-ULIVETO	U		13	50		10,11	2,79
1058	83	87	AA	91-PASCOLO	3	200	63	84		3108,63	1036,21
	83	87	AB	92-PASCOLO ARB	U	120	38	31		5595,54	1554,32
1059	84	2	AA	1-SEMINATIVO	4		88	58		4,12	4,57
	84	2	AB	92-PASCOLO ARB	U		93	82		43,61	12,11
1060	84	5	AA	91-PASCOLO	2	2	5	30		53,01	16,96
	84	5	AB	92-PASCOLO ARB	U	1	22	0		56,71	15,75
1061	84	7	AA	91-PASCOLO	2		92	75		23,95	7,66



Ufficio del Territorio di CATANIA

Particelle catastali aggiornate sulla base del contenuto delle dichiarazioni presentate agli Organismi Pagatori nell'anno 2009 (ai sensi del comma 33 dell'art. 2 del D.L. 3.10.2006, n. 262, convertito con modificazioni dalla legge 24.11.2006, n. 286, e successive modificazioni)

Comune di RANDAZZO (Codice nazionale: H175)

TOTALE PARTICELLE: 1327

DATI IDENTIFICATIVI				DATI DI CLASSAMENTO							
N.	Foglio	Part	Porz	Qualità	Classe	Superficie			Deduzioni	Dominicale	Agrario
						Ha	Are	Ca			
	84	7	AB	92-PASCOLO ARB	U		45	0		20,92	5,81
1062	84	8	AA	91-PASCOLO	2	1	39	40		36	11,52
	84	8	AB	92-PASCOLO ARB	U		50	0		23,24	6,46
1063	84	10	AA	91-PASCOLO	2		8	89		2,3	0,73
	84	10	AB	92-PASCOLO ARB	U	1	13	8		52,56	14,6
1064	84	15		92-PASCOLO ARB	U		94	10		43,74	12,15
1065	84	16		92-PASCOLO ARB	U	1	36	0		63,21	17,56
1066	84	24		92-PASCOLO ARB	U		83	30		38,72	10,76
1067	84	25	AA	91-PASCOLO	2		14	56		3,76	1,2
	84	25	AB	92-PASCOLO ARB	U		74	6		34,42	9,56
1068	84	27		92-PASCOLO ARB	U		51	44		23,91	6,64
1069	84	28		92-PASCOLO ARB	U		34	22		15,91	4,42
1070	84	29	AA	29-VIGNETO	4		7	43		1,15	0,42
	84	29	AB	92-PASCOLO ARB	U		22	0		10,23	2,84
1071	84	30	AA	91-PASCOLO	2		1	38		0,36	0,11
	84	30	AB	92-PASCOLO ARB	U		5	94		2,76	0,77
1072	84	32	AA	91-PASCOLO	2		45	50		11,75	3,76
	84	32	AB	92-PASCOLO ARB	U	1	5	0		48,81	13,56
1073	84	66		92-PASCOLO ARB	U		97	94		45,52	12,65
1074	84	83		92-PASCOLO ARB	U	1	78	94		83,17	23,1
1075	84	84		92-PASCOLO ARB	U		93	91		43,65	12,13
1076	84	87		92-PASCOLO ARB	U	1	24	93		58,07	16,13
1077	84	98		92-PASCOLO ARB	U	1	14	94		53,43	14,84
1078	84	102		92-PASCOLO ARB	U	1	62	60		75,58	20,99
1079	84	103		92-PASCOLO ARB	U	2	86	45		133,15	36,98
1080	84	105		92-PASCOLO ARB	U	1	50	20		69,81	19,39
1081	84	109		92-PASCOLO ARB	U	2	42	94		112,92	31,37
1082	84	110		92-PASCOLO ARB	U	1	72	50		80,18	22,27
1083	84	111		92-PASCOLO ARB	U	1	4	39		48,52	13,48
1084	84	113		92-PASCOLO ARB	U	1	39	50		64,84	18,01
1085	84	114		92-PASCOLO ARB	U		95	80		44,53	12,37
1086	84	115		92-PASCOLO ARB	U	1	44	53		67,18	18,66
1087	84	116		92-PASCOLO ARB	U	1	80	55		83,92	23,31



Ufficio del Territorio di CATANIA

**Particelle catastali aggiornate sulla base del contenuto delle
dichiarazioni presentate agli Organismi Pagatori nell'anno 2009
(ai sensi del comma 33 dell'art. 2 del D.L. 3.10.2006, n. 262, convertito con
modificazioni dalla legge 24.11.2006, n. 286, e successive modificazioni)**

Comune di RANDAZZO (Codice nazionale: H175)

TOTALE PARTICELLE: 1327

DATI IDENTIFICATIVI				DATI DI CLASSAMENTO							
N.	Foglio	Part	Porz	Qualità	Classe	Superficie			Deduzioni	Dominicale	Agrario
						Ha	Are	Ca			
1088	84	119		92-PASCOLO ARB	U	1	45	19		67,49	18,75
1089	84	120		92-PASCOLO ARB	U	1	2	36		47,58	13,22
1090	84	121		92-PASCOLO ARB	U	1	4	50		48,57	13,49
1091	84	122		92-PASCOLO ARB	U	12	7	84		561,42	155,95
1092	85	8	AA	1-SEMINATIVO	4		74	10		3,44	3,83
	85	8	AB	92-PASCOLO ARB	U		36	0		16,73	4,65
1093	85	33	AA	29-VIGNETO	5		7	30		0,41	0,34
	85	33	AB	92-PASCOLO ARB	U		30	0		13,94	3,87
1094	85	50	AA	29-VIGNETO	5		4	4		0,23	0,19
	85	50	AB	36-ULIVETO	U		6	48		4,85	1,34
	85	50	AC	92-PASCOLO ARB	U		24	35		11,32	3,14
1095	85	63	AA	1-SEMINATIVO	4		6	70		0,31	0,35
	85	63	AB	92-PASCOLO ARB	U		91	67		42,61	11,84
1096	85	78	AA	36-ULIVETO	U		2	8		1,56	0,43
	85	78	AB	92-PASCOLO ARB	U		58	17		27,04	7,51
1097	85	82	AA	91-PASCOLO	2		1	72		0,44	0,14
	85	82	AB	36-ULIVETO	U		11	57		8,66	2,39
	85	82	AC	92-PASCOLO ARB	U		19	21		8,93	2,48
1098	85	84		92-PASCOLO ARB	U		31	24		14,52	4,03
1099	85	101		92-PASCOLO ARB	U		49	81		23,15	6,43
1100	85	102		92-PASCOLO ARB	U		67	0		31,14	8,65
1101	85	104		92-PASCOLO ARB	U		48	50		22,54	6,26
1102	85	105		92-PASCOLO ARB	U		79	38		36,9	10,25
1103	85	114		92-PASCOLO ARB	U		45	30		21,06	5,85
1104	85	115		92-PASCOLO ARB	U		54	26		25,22	7,01
1105	85	116		92-PASCOLO ARB	U		54	48		25,32	7,03
1106	85	118	AA	91-PASCOLO	3		2	76		0,43	0,14
	85	118	AB	92-PASCOLO ARB	U		14	90		6,93	1,92
1107	85	122	AA	1-SEMINATIVO	4		2	85		0,13	0,15
	85	122	AB	92-PASCOLO ARB	U		32	86		15,27	4,24
1108	85	124		92-PASCOLO ARB	U	1	33	13		61,88	17,19
1109	85	125		92-PASCOLO ARB	U		40	67		18,9	5,25
1110	85	126		92-PASCOLO ARB	U		50	58		23,51	6,53



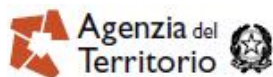
Ufficio del Territorio di CATANIA

**Particelle catastali aggiornate sulla base del contenuto delle
dichiarazioni presentate agli Organismi Pagatori nell'anno 2009
(ai sensi del comma 33 dell'art. 2 del D.L. 3.10.2006, n. 262, convertito con
modificazioni dalla legge 24.11.2006, n. 286, e successive modificazioni)**

Comune di RANDAZZO (Codice nazionale: H175)

TOTALE PARTICELLE: 1327

DATI IDENTIFICATIVI				DATI DI CLASSAMENTO							
N.	Foglio	Part	Porz	Qualità	Classe	Superficie			Deduzioni	Dominicale	Agrario
						Ha	Are	Ca			
1111	85	127		92-PASCOLO ARB	U		29	16		13,55	3,76
1112	85	139		92-PASCOLO ARB	U	2	50	97		116,65	32,4
1113	85	140		92-PASCOLO ARB	U	1	13	5		52,55	14,6
1114	85	142		92-PASCOLO ARB	U		95	0		44,16	12,27
1115	85	148		92-PASCOLO ARB	U		41	92		19,48	5,41
1116	85	156		92-PASCOLO ARB	U	2	20	79		102,63	28,51
1117	85	159		92-PASCOLO ARB	U	1	10	54		51,38	14,27
1118	85	163		92-PASCOLO ARB	U	1	9	52		50,91	14,14
1119	85	164		92-PASCOLO ARB	U		80	0		37,18	10,33
1120	85	165		92-PASCOLO ARB	U		56	40		26,22	7,28
1121	85	169		92-PASCOLO ARB	U	1	4	67		48,65	13,51
1122	85	173		92-PASCOLO ARB	U	1	49	50		69,49	19,3
1123	85	174		92-PASCOLO ARB	U	1	15	80		53,83	14,95
1124	85	176	AA	91-PASCOLO	3		36	64		5,68	1,89
	85	176	AB	92-PASCOLO ARB	U		31	86		14,81	4,11
1125	85	183		92-PASCOLO ARB	U	1	44	51		67,17	18,66
1126	85	184		92-PASCOLO ARB	U	2	14	33		99,62	27,67
1127	85	185		92-PASCOLO ARB	U	1	14	32		53,14	14,76
1128	85	211		92-PASCOLO ARB	U		28	35		13,18	3,66
1129	85	235		92-PASCOLO ARB	U		52	10		24,22	6,73
1130	85	246		92-PASCOLO ARB	U		61	18		28,44	7,9
1131	85	247	AA	91-PASCOLO	3		6	5		0,94	0,31
	85	247	AB	92-PASCOLO ARB	U		8	55		3,97	1,1
1132	85	257		92-PASCOLO ARB	U		57	80		26,87	7,46
1133	85	259		92-PASCOLO ARB	U		82	0		38,11	10,59
1134	87	2		92-PASCOLO ARB	U	3	52	40		163,8	45,5
1135	87	3		92-PASCOLO ARB	U	1	70	40		79,2	22
1136	87	7	AA	91-PASCOLO	2	1	58	65		40,97	13,11
	87	7	AB	92-PASCOLO ARB	U	21	38	75		994,11	276,14
1137	87	28		92-PASCOLO ARB	U	14	19	50		659,8	183,28
1138	87	29		92-PASCOLO ARB	U	13	50	90		627,91	174,42
1139	88	1	AA	1-SEMINATIVO	4		25	78		1,2	1,33
	88	1	AB	92-PASCOLO ARB	U	1	21	98		56,7	15,75



Ufficio del Territorio di CATANIA

**Particelle catastali aggiornate sulla base del contenuto delle
dichiarazioni presentate agli Organismi Pagatori nell'anno 2009
(ai sensi del comma 33 dell'art. 2 del D.L. 3.10.2006, n. 262, convertito con
modificazioni dalla legge 24.11.2006, n. 286, e successive modificazioni)**

Comune di RANDAZZO (Codice nazionale: H175)

TOTALE PARTICELLE: 1327

DATI IDENTIFICATIVI				DATI DI CLASSAMENTO							
N.	Foglio	Part	Porz	Qualità	Classe	Superficie			Deduzioni	Dominicale	Agrario
						Ha	Are	Ca			
1140	88	4	AA	91-PASCOLO	2	5	44	40		140,58	44,99
	88	4	AB	92-PASCOLO ARB	U	80	0	0		3718,49	1032,91
1141	88	7		92-PASCOLO ARB	U	8	6	50		374,87	104,13
1142	88	8		92-PASCOLO ARB	U	61	22	0		2845,57	790,44
1143	88	10	AA	91-PASCOLO	2	18	62	50		480,95	153,9
	88	10	AB	92-PASCOLO ARB	U	18	62	50		865,71	240,48
1144	89	3		92-PASCOLO ARB	U	26	64	0		1238,26	343,96
1145	93	1	AA	1-SEMINATIVO	2	17	86	45		507,44	147,62
	93	1	AB	91-PASCOLO	2	1	50	0		38,73	12,39
	93	1	AC	92-PASCOLO ARB	U		52	25		24,29	6,75
1146	93	85	AA	1-SEMINATIVO	3	10	96	20		113,23	73,6
	93	85	AB	91-PASCOLO	2		57	82		14,93	4,78
1147	93	94	AA	36-ULIVETO	U		8	42		6,31	1,74
	93	94	AB	91-PASCOLO	2	2	2	58		52,31	16,74
1148	93	139		91-PASCOLO	2		42	60		11	3,52
1149	94	83	AA	1-SEMINATIVO	2		0	81		0,23	0,07
	94	83	AB	36-ULIVETO	U		5	9		3,81	1,05
1150	94	128	AA	1-SEMINATIVO	3	1	55	22		16,03	10,42
	94	128	AB	92-PASCOLO ARB	U		6	8		2,83	0,79
1151	94	144		92-PASCOLO ARB	U	1	64	50		76,46	21,24
1152	94	197	AA	91-PASCOLO	2		0	28		0,07	0,02
	94	197	AB	92-PASCOLO ARB	U		2	22		1,03	0,29
1153	94	206		92-PASCOLO ARB	U	1	40	0		65,07	18,08
1154	94	240		92-PASCOLO ARB	U	1	62	8		75,34	20,93
1155	94	241	AA	1-SEMINATIVO	2		2	78		0,79	0,23
	94	241	AB	92-PASCOLO ARB	U		40	46		18,81	5,22
1156	94	270	AA	1-SEMINATIVO	3	7	69	56		79,49	51,67
	94	270	AB	92-PASCOLO ARB	U	1	7	4		49,75	13,82
1157	94	304	AA	91-PASCOLO	2	1	66	24		42,93	13,74
	94	304	AB	92-PASCOLO ARB	U		2	75		1,28	0,36
1158	94	316		92-PASCOLO ARB	U		8	76		4,07	1,13
1159	94	317	AA	101-INCOLT PROD	U		2	21		0,07	0,02
	94	317	AB	92-PASCOLO ARB	U		8	24		3,83	1,06



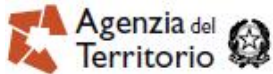
Ufficio del Territorio di CATANIA

Particelle catastali aggiornate sulla base del contenuto delle dichiarazioni presentate agli Organismi Pagatori nell'anno 2009 (ai sensi del comma 33 dell'art. 2 del D.L. 3.10.2006, n. 262, convertito con modificazioni dalla legge 24.11.2006, n. 286, e successive modificazioni)

Comune di RANDAZZO (Codice nazionale: H175)

TOTALE PARTICELLE: 1327

DATI IDENTIFICATIVI				DATI DI CLASSAMENTO							
N.	Foglio	Part	Porz	Qualità	Classe	Superficie			Deduzioni	Dominicale	Agrario
						Ha	Are	Ca			
1160	95	25		91-PASCOLO	3	2	75	40		42,67	14,22
1161	95	96		92-PASCOLO ARB	U	11	88	10		552,24	153,4
1162	95	151		92-PASCOLO ARB	U	10	91	76		507,46	140,96
1163	96	48		92-PASCOLO ARB	U	4	64	60		215,95	59,99
1164	96	50	AA	91-PASCOLO	2		18	94		4,89	1,57
	96	50	AB	92-PASCOLO ARB	U	2	38	66		110,93	30,81
1165	96	51	AA	91-PASCOLO	2	1	69	83		43,85	14,03
	96	51	AB	92-PASCOLO ARB	U		9	97		4,63	1,29
1166	96	57		92-PASCOLO ARB	U		17	60		8,18	2,27
1167	96	58	AA	91-PASCOLO	3	1	15	0		17,82	5,94
	96	58	AB	92-PASCOLO ARB	U	3	14	80		146,32	40,65
1168	96	108	AA	1-SEMINATIVO	4		6	28		0,29	0,32
	96	108	AB	92-PASCOLO ARB	U		15	52		7,21	2
1169	96	109	AA	1-SEMINATIVO	2		8	1		2,28	0,66
	96	109	AB	91-PASCOLO	2		13	68		3,53	1,13
	96	109	AC	92-PASCOLO ARB	U		81	51		37,89	10,52
1170	96	110	AA	91-PASCOLO	2		40	38		10,43	3,34
	96	110	AB	92-PASCOLO ARB	U		27	62		12,84	3,57
1171	96	114	AA	91-PASCOLO	2		77	36		19,98	6,39
	96	114	AB	92-PASCOLO ARB	U		60	94		28,33	7,87
1172	97	3	AA	91-PASCOLO	2	10	38	28		268,11	85,8
	97	3	AB	92-PASCOLO ARB	U	3	79	0		176,16	48,93
1173	97	7		92-PASCOLO ARB	U		98	60		45,83	12,73
1174	97	23		92-PASCOLO ARB	U	5	95	90		276,98	76,94
1175	97	38		92-PASCOLO ARB	U	1	9	32		50,81	14,11
1176	97	39		92-PASCOLO ARB	U		76	10		35,37	9,83
1177	97	48		92-PASCOLO ARB	U	1	7	72		50,07	13,91
1178	97	51		91-PASCOLO	3	1	37	30		21,27	7,09
1179	97	52		92-PASCOLO ARB	U		70	40		32,72	9,09
1180	97	53		92-PASCOLO ARB	U	1	35	50		62,98	17,49
1181	97	59		92-PASCOLO ARB	U		76	50		35,56	9,88
1182	97	61	AA	91-PASCOLO	3		2	2		0,31	0,1
	97	61	AB	92-PASCOLO ARB	U	2	21	8		102,76	28,54



Ufficio del Territorio di CATANIA

**Particelle catastali aggiornate sulla base del contenuto delle
dichiarazioni presentate agli Organismi Pagatori nell'anno 2009
(ai sensi del comma 33 dell'art. 2 del D.L. 3.10.2006, n. 262, convertito con
modificazioni dalla legge 24.11.2006, n. 286, e successive modificazioni)**

Comune di RANDAZZO (Codice nazionale: H175)

TOTALE PARTICELLE: 1327

DATI IDENTIFICATIVI				DATI DI CLASSAMENTO							
N.	Foglio	Part	Porz	Qualità	Classe	Superficie			Deduzioni	Dominicale	Agrario
						Ha	Are	Ca			
1183	97	64	AA	3-SEMIN ARBOR	3		19	59		5,56	2,02
	97	64	AB	92-PASCOLO ARB	U		49	0		22,78	6,33
1184	97	65	AA	1-SEMINATIVO	3		20	0		2,07	1,34
	97	65	AB	92-PASCOLO ARB	U	1	12	50		52,29	14,53
1185	97	81		92-PASCOLO ARB	U		56	82		26,41	7,34
1186	97	91	AA	36-ULIVETO	U		2	36		1,77	0,49
	97	91	AB	91-PASCOLO	3		19	34		3	1
1187	97	97	AA	1-SEMINATIVO	2	1	62	74		46,23	13,45
	97	97	AB	36-ULIVETO	U		1	16		0,87	0,24
1188	97	115	AA	36-ULIVETO	U		8	21		6,15	1,7
	97	115	AB	91-PASCOLO	3		29	83		4,62	1,54
	97	115	AC	92-PASCOLO ARB	U	1	57	31		73,12	20,31
1189	97	130		92-PASCOLO ARB	U		25	0		11,62	3,23
1190	97	131	AA	1-SEMINATIVO	1		3	31		2,48	0,68
	97	131	AB	92-PASCOLO ARB	U		6	49		3,02	0,84
1191	97	142		92-PASCOLO ARB	U		34	60		16,08	4,47
1192	97	164	AA	91-PASCOLO	3		48	75		7,55	2,52
	97	164	AB	92-PASCOLO ARB	U		25	65		11,92	3,31
1193	97	177		92-PASCOLO ARB	U		93	0		43,23	12,01
1194	97	230		91-PASCOLO	3	1	53	60		23,8	7,93
1195	97	244		92-PASCOLO ARB	U		56	0		26,03	7,23
1196	97	253	AA	1-SEMINATIVO	4		37	20		1,73	1,92
	97	253	AB	92-PASCOLO ARB	U	1	31	80		61,26	17,02
1197	97	254		92-PASCOLO ARB	U		23	80		11,06	3,07
1198	97	255		92-PASCOLO ARB	U		31	60		14,69	4,08
1199	97	257		92-PASCOLO ARB	U	1	71	0		79,48	22,08
1200	97	259	AA	1-SEMINATIVO	2		7	88		2,24	0,65
	97	259	AB	92-PASCOLO ARB	U	1	38	12		64,2	17,83
1201	97	261		92-PASCOLO ARB	U	1	56	30		72,65	20,18
1202	97	263		92-PASCOLO ARB	U	1	72	80		80,32	22,31
1203	97	265	AA	36-ULIVETO	U		68	53		51,32	14,16
	97	265	AB	92-PASCOLO ARB	U	1	6	47		49,49	13,75
1204	97	268		92-PASCOLO ARB	U	2	0	90		93,38	25,94



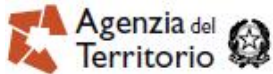
Ufficio del Territorio di CATANIA

Particelle catastali aggiornate sulla base del contenuto delle dichiarazioni presentate agli Organismi Pagatori nell'anno 2009 (ai sensi del comma 33 dell'art. 2 del D.L. 3.10.2006, n. 262, convertito con modificazioni dalla legge 24.11.2006, n. 286, e successive modificazioni)

Comune di RANDAZZO (Codice nazionale: H175)

TOTALE PARTICELLE: 1327

DATI IDENTIFICATIVI				DATI DI CLASSAMENTO							
N.	Foglio	Part	Porz	Qualità	Classe	Superficie			Deduzioni	Dominicale	Agrario
						Ha	Are	Ca			
1205	97	269		92-PASCOLO ARB	U	1	83	0		85,06	23,63
1206	97	288		92-PASCOLO ARB	U		79	30		36,86	10,24
1207	97	290		92-PASCOLO ARB	U	1	65	0		76,69	21,3
1208	97	291		92-PASCOLO ARB	U		99	30		46,16	12,82
1209	97	292		92-PASCOLO ARB	U		72	10		33,51	9,31
1210	97	296		92-PASCOLO ARB	U	1	51	0		70,19	19,5
1211	97	297		92-PASCOLO ARB	U		72	10		33,51	9,31
1212	97	298		92-PASCOLO ARB	U		67	30		31,28	8,69
1213	97	299		92-PASCOLO ARB	U		91	30		42,44	11,79
1214	97	302	AA	91-PASCOLO	3		60	79		9,42	3,14
	97	302	AB	92-PASCOLO ARB	U		22	51		10,46	2,91
1215	97	303		92-PASCOLO ARB	U		90	20		41,93	11,65
1216	97	308		92-PASCOLO ARB	U	2	21	10		102,77	28,55
1217	97	310		92-PASCOLO ARB	U	1	96	30		91,24	25,35
1218	97	316		92-PASCOLO ARB	U	1	62	60		75,58	20,99
1219	97	317		92-PASCOLO ARB	U	2	8	30		96,82	26,89
1220	97	318		92-PASCOLO ARB	U	1	50	10		69,77	19,38
1221	97	319		92-PASCOLO ARB	U		79	0		36,72	10,2
1222	97	387		91-PASCOLO	3	1	33	0		20,61	6,87
1223	97	388	AA	91-PASCOLO	3		3	62		0,56	0,19
	97	388	AB	92-PASCOLO ARB	U		35	68		16,58	4,61
1224	97	389		92-PASCOLO ARB	U	2	17	10		100,91	28,03
1225	97	396		92-PASCOLO ARB	U	2	0	30		93,1	25,86
1226	97	413		92-PASCOLO ARB	U	1	53	0		71,12	19,75
1227	97	414		92-PASCOLO ARB	U	3	13	20		145,58	40,44
1228	97	417		92-PASCOLO ARB	U	2	89	20		134,42	37,34
1229	97	418		92-PASCOLO ARB	U	3	14	50		146,18	40,61
1230	97	419		92-PASCOLO ARB	U	2	90	70		135,12	37,53
1231	97	420	AA	91-PASCOLO	3		7	65		1,19	0,4
	97	420	AB	92-PASCOLO ARB	U	1	34	15		62,35	17,32
1232	97	421		92-PASCOLO ARB	U	1	96	30		91,24	25,35
1233	97	425		92-PASCOLO ARB	U		56	50		26,26	7,29
1234	97	426		92-PASCOLO ARB	U		53	0		24,63	6,84



Ufficio del Territorio di CATANIA

**Particelle catastali aggiornate sulla base del contenuto delle
dichiarazioni presentate agli Organismi Pagatori nell'anno 2009
(ai sensi del comma 33 dell'art. 2 del D.L. 3.10.2006, n. 262, convertito con
modificazioni dalla legge 24.11.2006, n. 286, e successive modificazioni)**

Comune di RANDAZZO (Codice nazionale: H175)

TOTALE PARTICELLE: 1327

DATI IDENTIFICATIVI				DATI DI CLASSAMENTO							
N.	Foglio	Part	Porz	Qualità	Classe	Superficie			Deduzioni	Dominicale	Agrario
						Ha	Are	Ca			
1235	97	436		92-PASCOLO ARB	U		90	0		41,83	11,62
1236	97	439	AA	1-SEMINATIVO	2		32	77		9,31	2,71
	97	439	AB	91-PASCOLO	3	2	1	23		31,18	10,39
1237	97	456		92-PASCOLO ARB	U		45	50		21,15	5,87
1238	97	458		92-PASCOLO ARB	U	1	27	10		59,08	16,41
1239	97	459	AA	91-PASCOLO	3		3	8		0,48	0,16
	97	459	AB	92-PASCOLO ARB	U	1	44	62		67,22	18,67
1240	97	486	AA	150-INCOLT STER	U		81	10		0	0
	97	486	AB	92-PASCOLO ARB	U	2	21	0		102,72	28,53
1241	97	487	AA	101-INCOLT PROD	U		1	50		0,05	0,02
	97	487	AB	91-PASCOLO	3		7	0		1,08	0,36
1242	97	498	AA	91-PASCOLO	3		30	20		4,68	1,56
	97	498	AB	92-PASCOLO ARB	U		25	0		11,62	3,23
1243	97	499		92-PASCOLO ARB	U	1	31	60		61,17	16,99
1244	97	500		92-PASCOLO ARB	U		22	50		10,46	2,91
1245	97	518	AA	1-SEMINATIVO	3		3	91		0,4	0,26
	97	518	AB	92-PASCOLO ARB	U		61	0		28,35	7,88
1246	97	534	AA	2-SEMIN IRRIG	2		34	67		42,97	17,01
	97	534	AB	36-ULIVETO	U		28	58		21,4	5,9
1247	97	545		92-PASCOLO ARB	U		23	50		10,92	3,03
1248	97	547	AA	1-SEMINATIVO	2		62	90		17,87	5,2
	97	547	AB	91-PASCOLO	3		3	0		0,46	0,15
1249	97	563	AA	36-ULIVETO	U	1	3	58		77,57	21,4
	97	563	AB	92-PASCOLO ARB	U		32	2		14,88	4,13
1250	97	618		92-PASCOLO ARB	U		88	0		40,9	11,36
1251	97	623		92-PASCOLO ARB	U		69	0		32,07	8,91
1252	97	634	AA	91-PASCOLO	3		5	23		0,81	0,27
	97	634	AB	92-PASCOLO ARB	U		13	77		6,4	1,78
1253	99	82		92-PASCOLO ARB	U		91	40		42,48	11,8
1254	100	16		92-PASCOLO ARB	U		46	32		21,53	5,98
1255	100	75		92-PASCOLO ARB	U		9	5		4,21	1,17
1256	100	92	AA	91-PASCOLO	3	2	45	68		38,06	12,69
	100	92	AB	92-PASCOLO ARB	U	1	37	22		63,78	17,72



Ufficio del Territorio di CATANIA

**Particelle catastali aggiornate sulla base del contenuto delle
dichiarazioni presentate agli Organismi Pagatori nell'anno 2009
(ai sensi del comma 33 dell'art. 2 del D.L. 3.10.2006, n. 262, convertito con
modificazioni dalla legge 24.11.2006, n. 286, e successive modificazioni)**

Comune di RANDAZZO (Codice nazionale: H175)

TOTALE PARTICELLE: 1327

DATI IDENTIFICATIVI				DATI DI CLASSAMENTO							
N.	Foglio	Part	Porz	Qualità	Classe	Superficie			Deduzioni	Dominicale	Agrario
						Ha	Are	Ca			
1257	100	95	AA	91-PASCOLO	2		5	10		1,32	0,42
	100	95	AB	92-PASCOLO ARB	U		96	30		44,76	12,43
1258	100	98	AA	91-PASCOLO	2		4	3		1,04	0,33
	100	98	AB	92-PASCOLO ARB	U		76	42		35,52	9,87
1259	100	99		92-PASCOLO ARB	U		93	16		43,3	12,03
1260	100	101		92-PASCOLO ARB	U		34	43		16	4,45
1261	100	102	AA	91-PASCOLO	2		5	80		1,5	0,48
	100	102	AB	92-PASCOLO ARB	U		43	50		20,22	5,62
1262	100	103	AA	91-PASCOLO	2		7	23		1,87	0,6
	100	103	AB	92-PASCOLO ARB	U		66	64		30,98	8,6
1263	100	115		92-PASCOLO ARB	U	1	20	0		55,78	15,49
1264	100	116		92-PASCOLO ARB	U	1	29	0		59,96	16,66
1265	100	142		92-PASCOLO ARB	U		13	12		6,1	1,69
1266	100	145	AA	91-PASCOLO	3		82	93		12,85	4,28
	100	145	AB	92-PASCOLO ARB	U		4	87		2,26	0,63
1267	100	153		92-PASCOLO ARB	U	1	5	0		48,81	13,56
1268	100	158		92-PASCOLO ARB	U		15	50		7,2	2
1269	100	183	AA	1-SEMINATIVO	4		0	71		0,03	0,04
	100	183	AB	92-PASCOLO ARB	U		5	27		2,45	0,68
1270	100	184		92-PASCOLO ARB	U		3	30		1,53	0,43
1271	100	185		92-PASCOLO ARB	U		8	20		3,81	1,06
1272	100	201		92-PASCOLO ARB	U		13	22		6,14	1,71
1273	100	202	AA	91-PASCOLO	3		0	87		0,13	0,04
	100	202	AB	92-PASCOLO ARB	U		5	32		2,47	0,69
1274	101	2		92-PASCOLO ARB	U	3	46	40		161,01	44,73
1275	101	8	AA	92-PASCOLO ARB	U	1	79	76		83,55	23,21
	101	8	AB	91-PASCOLO	2		10	74		2,77	0,89
1276	101	10	AA	92-PASCOLO ARB	U	7	98	28		371,05	103,07
	101	10	AB	91-PASCOLO	3	1	82	32		28,25	9,42
1277	101	24	AA	91-PASCOLO	3		42	37		6,56	2,19
	101	24	AB	92-PASCOLO ARB	U		1	73		0,8	0,22
1278	101	27	AA	91-PASCOLO	3	1	48	47		23	7,67
	101	27	AB	92-PASCOLO ARB	U		5	63		2,62	0,73



Ufficio del Territorio di CATANIA

**Particelle catastali aggiornate sulla base del contenuto delle
dichiarazioni presentate agli Organismi Pagatori nell'anno 2009
(ai sensi del comma 33 dell'art. 2 del D.L. 3.10.2006, n. 262, convertito con
modificazioni dalla legge 24.11.2006, n. 286, e successive modificazioni)**

Comune di RANDAZZO (Codice nazionale: H175)

TOTALE PARTICELLE: 1327

DATI IDENTIFICATIVI				DATI DI CLASSAMENTO							
N.	Foglio	Part	Porz	Qualità	Classe	Superficie			Deduzioni	Dominicale	Agrario
						Ha	Are	Ca			
1279	101	28		91-PASCOLO	3	1	61	60		25,04	8,35
1280	101	33	AA	1-SEMINATIVO	3		40	99		4,23	2,75
	101	33	AB	91-PASCOLO	3		10	95		1,7	0,57
	101	33	AC	92-PASCOLO ARB	U	2	81	96		131,06	36,41
1281	101	35	AA	1-SEMINATIVO	3		8	63		0,89	0,58
	101	35	AB	91-PASCOLO	3	1	57	92		24,47	8,16
1282	101	66	AA	1-SEMINATIVO	2		5	84		1,66	0,48
	101	66	AB	92-PASCOLO ARB	U		37	36		17,37	4,82
1283	101	100	AA	1-SEMINATIVO	3		30	29		3,13	2,03
	101	100	AB	92-PASCOLO ARB	U	3	32	91		154,74	42,98
1284	101	116	AA	91-PASCOLO	3	1	0	76		15,61	5,2
	101	116	AB	92-PASCOLO ARB	U	2	4	28		94,95	26,38
1285	101	117	AA	91-PASCOLO	3	1	29	81		20,11	6,7
	101	117	AB	36-ULIVETO	U		1	86		1,39	0,38
	101	117	AC	92-PASCOLO ARB	U		24	13		11,22	3,12
1286	101	124		92-PASCOLO ARB	U		12	0		5,58	1,55
1287	101	131	AA	1-SEMINATIVO	3		24	64		2,55	1,65
	101	131	AB	92-PASCOLO ARB	U	3	16	16		146,95	40,82
1288	101	132	AA	1-SEMINATIVO	3		39	36		4,07	2,64
	101	132	AB	92-PASCOLO ARB	U	2	80	14		130,21	36,17
1289	101	141		92-PASCOLO ARB	U		99	20		46,11	12,81
1290	101	198		92-PASCOLO ARB	U	4	28	0		198,94	55,26
1291	101	199		92-PASCOLO ARB	U	3	73	80		173,75	48,26
1292	101	200		92-PASCOLO ARB	U	3	25	20		151,16	41,99
1293	101	201		92-PASCOLO ARB	U	5	65	70		262,94	73,04
1294	101	205	AA	91-PASCOLO	3		90	3		13,95	4,65
	101	205	AB	92-PASCOLO ARB	U	6	99	87		325,31	90,36
1295	101	207	AA	91-PASCOLO	3		29	63		4,59	1,53
	101	207	AB	92-PASCOLO ARB	U	1	32	47		61,57	17,1
1296	101	208	AA	1-SEMINATIVO	2		16	80		4,77	1,39
	101	208	AB	92-PASCOLO ARB	U		87	10		40,49	11,25
1297	101	220	AA	91-PASCOLO	3	1	64	67		25,51	8,5
	101	220	AB	92-PASCOLO ARB	U		3	33		1,55	0,43



Ufficio del Territorio di CATANIA

Particelle catastali aggiornate sulla base del contenuto delle dichiarazioni presentate agli Organismi Pagatori nell'anno 2009 (ai sensi del comma 33 dell'art. 2 del D.L. 3.10.2006, n. 262, convertito con modificazioni dalla legge 24.11.2006, n. 286, e successive modificazioni)

Comune di RANDAZZO (Codice nazionale: H175)

TOTALE PARTICELLE: 1327

DATI IDENTIFICATIVI				DATI DI CLASSAMENTO							
N.	Foglio	Part	Porz	Qualità	Classe	Superficie			Deduzioni	Dominicale	Agrario
						Ha	Are	Ca			
1298	101	222		91-PASCOLO	3		83	20		12,89	4,3
1299	101	223	AA	91-PASCOLO	3	1	58	0		24,48	8,16
	101	223	AB	1-SEMINATIVO	3		18	50		1,91	1,24
1300	101	237	AA	1-SEMINATIVO	3		0	99		0,1	0,07
	101	237	AB	92-PASCOLO ARB	U		13	81		6,42	1,78
1301	101	238		92-PASCOLO ARB	U		19	60		9,11	2,53
1302	101	243		92-PASCOLO ARB	U	4	74	81		220,7	61,3
1303	101	245		92-PASCOLO ARB	U		12	10		5,62	1,56
1304	101	247		92-PASCOLO ARB	U	3	27	0		151,99	42,22
1305	101	281	AA	91-PASCOLO	3		40	59		6,29	2,1
	101	281	AB	1-SEMINATIVO	3		2	41		0,25	0,16
1306	101	282	AA	91-PASCOLO	3	1	66	70		25,83	8,61
	101	282	AB	1-SEMINATIVO	3		48	70		5,03	3,27
1307	101	285		92-PASCOLO ARB	U	6	8	0		282,61	78,5
1308	101	286		92-PASCOLO ARB	U	6	8	20		282,7	78,53
1309	101	287		92-PASCOLO ARB	U	6	8	20		282,7	78,53
1310	102	10		92-PASCOLO ARB	U	3	37	60		156,92	43,59
1311	102	11	AA	3-SEMIN ARBOR	2		6	2		1,87	0,78
	102	11	AB	92-PASCOLO ARB	U	1	8	28		50,33	13,98
1312	102	12	AA	1-SEMINATIVO	3	2	60	0		26,86	17,46
	102	12	AB	92-PASCOLO ARB	U		28	0		13,01	3,62
1313	102	16	AA	36-ULIVETO	U		14	81		11,09	3,06
	102	16	AB	91-PASCOLO	2		27	31		7,05	2,26
	102	16	AC	92-PASCOLO ARB	U	1	57	88		73,38	20,38
1314	102	37	AA	1-SEMINATIVO	3	1	7	22		11,07	7,2
	102	37	AB	92-PASCOLO ARB	U		3	62		1,68	0,47
1315	102	38	AA	1-SEMINATIVO	3		69	7		7,13	4,64
	102	38	AB	92-PASCOLO ARB	U		11	67		5,42	1,51
1316	102	46	AA	1-SEMINATIVO	3		2	56		0,26	0,17
	102	46	AB	92-PASCOLO ARB	U		39	64		18,43	5,12
1317	102	70	AA	1-SEMINATIVO	3	2	31	71		23,93	15,56
	102	70	AB	92-PASCOLO ARB	U		42	68		19,84	5,51
1318	102	71	AA	1-SEMINATIVO	3	2	40	98		24,89	16,18



Ufficio del Territorio di CATANIA

**Particelle catastali aggiornate sulla base del contenuto delle
dichiarazioni presentate agli Organismi Pagatori nell'anno 2009
(ai sensi del comma 33 dell'art. 2 del D.L. 3.10.2006, n. 262, convertito con
modificazioni dalla legge 24.11.2006, n. 286, e successive modificazioni)**

Comune di RANDAZZO (Codice nazionale: H175)

TOTALE PARTICELLE: 1327

DATI IDENTIFICATIVI				DATI DI CLASSAMENTO							
N.	Foglio	Part	Porz	Qualità	Classe	Superficie			Deduzioni	Dominicale	Agrario
						Ha	Are	Ca			
	102	71	AB	92-PASCOLO ARB	U		18	24		8,48	2,36
1319	102	138	AA	91-PASCOLO	2	5	54	1		143,06	45,78
	102	138	AB	92-PASCOLO ARB	U		34	99		16,26	4,52
1320	102	209		92-PASCOLO ARB	U		19	5		8,85	2,46
1321	102	210		92-PASCOLO ARB	U		42	25		19,64	5,46
1322	102	229	AA	1-SEMINATIVO	2		12	5		3,42	1
	102	229	AB	92-PASCOLO ARB	U		1	0		0,46	0,13
1323	102	230	AA	1-SEMINATIVO	2		12	40		3,52	1,02
	102	230	AB	92-PASCOLO ARB	U		7	25		3,37	0,94
1324	102	241	AA	91-PASCOLO	2	1	9	2		28,15	9,01
	102	241	AB	36-ULIVETO	U		4	57		3,42	0,94
	102	241	AC	92-PASCOLO ARB	U		1	61		0,75	0,21
1325	102	272	AA	1-SEMINATIVO	2		3	0		0,85	0,25
	102	272	AB	92-PASCOLO ARB	U		13	95		6,48	1,8
1326	102	294		92-PASCOLO ARB	U	6	65	41		309,29	85,91
1327	102	295		92-PASCOLO ARB	U	1	30	45		60,63	16,84